

**MEMÒRIA DEL SEGUIMENT ARQUEOLÒGIC REALITZAT AL  
CARRER COMTAL, 7 DE BARCELONA (285/05)**

**DEL 28 DE NOVEMBRE AL 9 DE DESEMBRE DE 2005**



**DIRECCIÓ TÈCNICA:  
David Torres Rodríguez**

**Barcelona, 2 de novembre de 2006**

**MEMÒRIA DEL SEGUIMENT ARQUEOLÒGIC REALITZAT  
AL CARRER COMTAL, 7 DE BARCELONA (285/05)**

DEL 28 DE NOVEMBRE AL 9 DE DESEMBRE DE 2005

DIRECCIÓ TÈCNICA:  
David Torres Rodríguez

Barcelona, 2 de novembre de 2006

## CRÈDITS

Permís: Àrea de Coneixemet i Recerca del Departament de Cultura de la Generalitat de Catalunya.

Projecte d'intervenció: Museu d'Història de la Ciutat de Barcelona. Servei d'Arqueologia.

Promotor: Comunitat de propietaris.

Empresa: TEA difusió cultural, SL.

Direcció tècnica: David Torres Rodríguez.

Dibuix i deliniació: David Torres Rodríguez.

Fotografia: David Torres Rodríguez.

## ÍNDEX

1.- Introducció .....	4
2.- Localització i entorn geològic.....	5
3.- Context històric i intervencions anteriors.....	6
4.- Motivacions de la intervenció i objectius.....	14
5.- Metodologia.....	15
6.- Descripció dels treballs realitzats.....	17
7.- Conclusions.....	25
8.- Bibliografia.....	26
ANNEXES.....	27

Annex I. Fitxes Unitats Estratigràfiques.

Annex II. Documentació fotogràfica.

Annex III. Planimetria.

## INTRODUCCIÓ

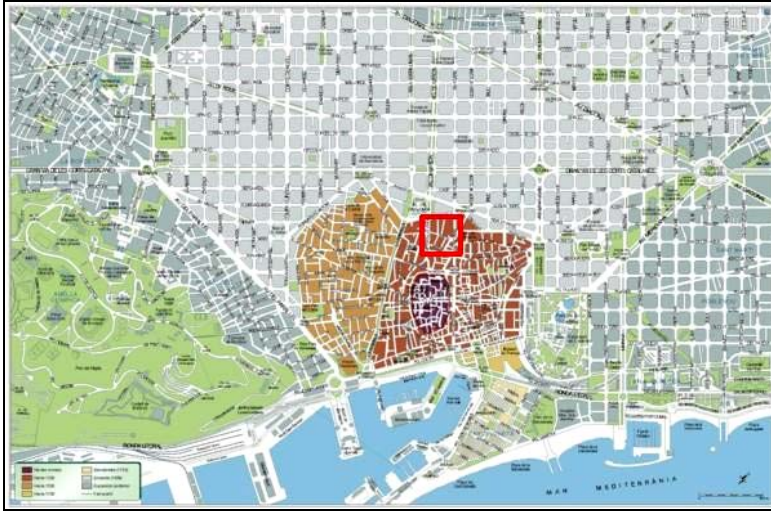
El seguiment arqueològic realitzat al número 7 del carrer Comtal de Barcelona, es va iniciar el dia 28 de novembre de 2005 i va finalitzar el 9 de desembre del mateix any.

La intervenció arqueològica va estar motivada per la instal·lació d'un ascensor en el pati interior de la finca, el que plantejava la realització d'una cala de 1,80 x 1,40 metres de costat i 1,60 metres de fondària en aquest punt, a més del rebaix del vestíbul d'entrada i d'una petita habitació contigua, per tal de fer una rampa d'accès a la zona de l'ascensor. Aquesta obra plantejà la necessitat d'un seguiment preventiu que valorès el potencial arqueològic, segons el que marca l'article 47 i següents de la Llei 9/1993, de 30 de setembre, del patrimoni cultural català i el Decret 78/2002, de 5 de març de 2002, del Reglament de protecció del patrimoni arqueològic i paleontològic.

La situació de la cala i dels rebaixos es va plantejar per part de l'empresa constructora a partir del projecte d'obra de l'arquitecte Jordi Montañés i Biñana. Els treballs arqueològics van estar dirigits per l'arqueòleg David Torres Rodríguez sota la gestió de l'empresa TEA difusió cultural SL.

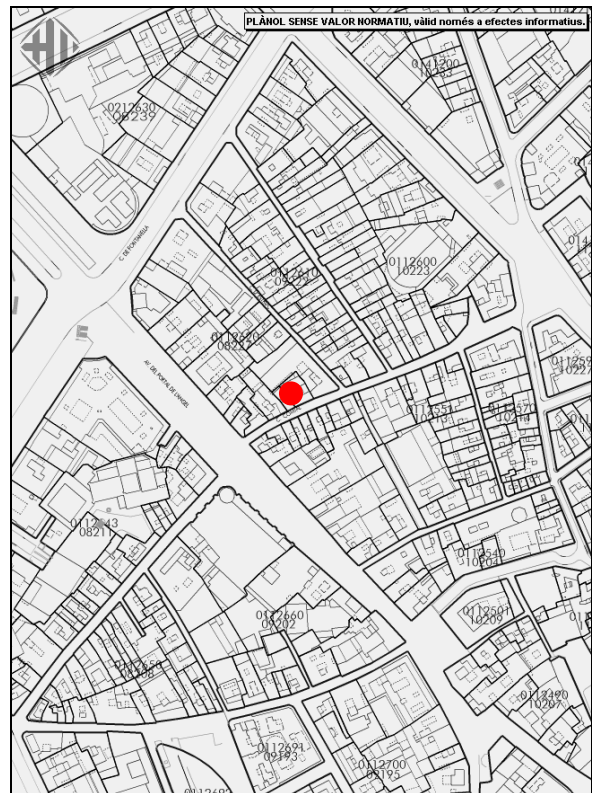
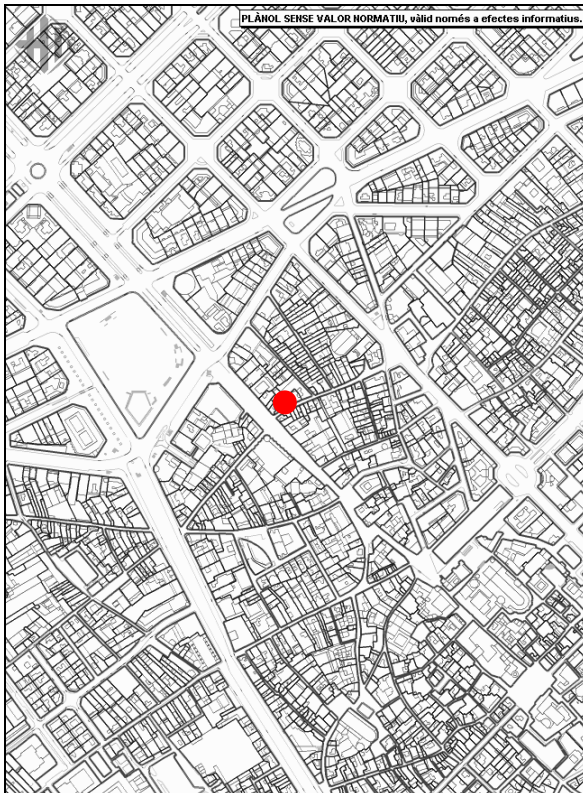
## LOCALITZACIÓ I ENTORN GEOLÒGIC

La present intervenció s'ha realitzat al vestíbul i al pati interior de la finca número 7 del carrer Comtal, situada al Barri Gòtic dins del Districte de Ciutat Vella de Barcelona.



Vista de la ciutat i del districte de Ciutat Vella, on es localitza la intervenció.

A baix, localització dins del parcel·lari del punt d'actuació.



L'edifici ocupa una parcel·la de planta trapezoïdal i està destinat a habitatges distribuïts en planta baixa més cinc plantes i terrat. La seva construcció sembla ser de la segona meitat del segle XIX, segons informació proporcionada pel president de la comunitat de propietaris i de diferents veïns.

Respecte al context geològic d'aquesta zona, s'ha d'apuntar que la intervenció es localitza dins del Pla de Barcelona, un territori comprès entre el Mediterrani i la Serralada Litoral d'est a oest, i entre el riu Besòs i el Llobregat de nord a sud. Dins d'aquest territori, la finca objecte de la intervenció es troba al que es denomina geològicament com a Pla de Baix, que correspon a l'espai que va des de l'esglaió natural que separa el casc antic de l'Eixample fins al mar. Les característiques que presenta aquest sector són estrats de materials fins aportats tant pels torrents i rieres provinents de Collserola com pels corrents marins. Com resultat d'aquestes aportacions es troben materials del quaternari antic caracteritzats per la repetició estratigràfica de paquets de tortorà-llims-argiles.

## CONTEXT HISTÒRIC I INTERVENCIÓ ANTERIORS

La zona on s'ha dut a terme la intervenció arqueològica ha tingut una ocupació des de la prehistòria fins als nostres dies. A continuació es fa un breu apunt dels moments més destacats de l'evolució històrica d'aquest sector de la ciutat.

### Prehistòria

Les evidències més antigues d'ocupació de la zona pròxima on s'han desenvolupat els treballs corresponen a època prehistòrica, concretament a un context de Bronze Inicial. Aquestes restes es van localitzar al proper Mercat de Santa Caterina i es poden datar entre un 1800 – 1500 aC, dins d'un epicampaniforme. El conjunt documentat va ser de tres retalls excavats al terreny natural, un dels quals presentava una inhumació primària doble d'una dona adulta i d'un individu infantil. Els altres dos retalls corresponien a dues sitges o fosses de petites dimensions que van aportar un conjunt ceràmic i l'esquelet d'un ovicaprí en connexió anatòmica.

El fet que les restes es trobessin a una cota de 3 msnm ens parla de la diferent topografia del terreny en aquesta època, que estaria formada per petites elevacions i depressions travessades per cursos d'aigua permanents i estacionals que desguassaven al mar, la línia del qual estava situada a la zona de l'actual Santa Maria del Mar, lloc on es troba una duna fòssil delimitant la plataforma quaternària litoral.

### Època Romana

L'origen de la ciutat de Barcelona s'ha de situar a la colònia *Iulia Augusta Faventia Paterna Barcino* fundada de nova planta per August al segle I aC. Es va situar en un turó, conegut en època medieval com a Mons Tàber, flanquejat per les rieres de Sant Gervasi i Vallcarca. La ciutat emmurallada, amb un perímetre clar, presenta una planta octogonal amb una trama a partir de dos



eixos: el *cardo maximus* (nord – sud) i el *decumanus maximus* (est – oest). Aquests dos eixos donaven la pauta a la resta de la xarxa de carrers rectilinis amb illes regulars, confluint en un espai obert i central, el fòrum, l'actual plaça Sant Jaume.

Aquesta trama urbana original de la colònia de *Barcino* s'ha conservat "fossilitzada", de manera que l'actual carrer Llibreteria i carrer del Call corresponen al *cardo maximus* i els carrers Bisbe, Regomir i Ciutat al *decumanus maximus*.

Mentre tant, fora muralles, el pla de Barcelona es convertí en l'*ager* de la ciutat romana, quedant ocupat per vil·les, establiments industrials, monuments, vies i necròpolis. És precisament en aquest àmbit on es localitza la zona en la qual s'ha realitzat la intervenció arqueològica, molt a prop del recinte enmurallat dins del *suburbium* de la ciutat romana.

Pel que respecte als centres de producció industrial o tallers, les restes fora muralles més antigues localitzades a les proximitats de la zona d'intervenció, corresponen a un gran retall d'extracció d'argila datat de finals del segle I dC localitzat al mercat de Santa Caterina. Tot sembla indicar que es podria tractar d'un centre de producció de terrissa. Cal destacar que la xarxa viària que vertebrava aquest espai correspon a un ramal de la Via Augusta format pels actuals carrers Carders, Corders, Bòria i Llibreteria.

Per altra banda, a partir de finals del segle I i principis del II dC., es fa evident l'aparició de vil·les suburbanes molt pròximes al recinte emmurallat, com és el cas de la vil·la altimperial de l'actual plaça Antoni Maura cantonada Via Laietana i avinguda de la Catedral, situada a l'angle nord fora muralla, amb datació del segle II – III dC, i que compta de dues parts diferenciades, una zona de producció i una altra zona residencial decorada amb rics mosaics.

Durant el segle IV dC la zona canvia d'ús, el lloc que ocupava la vil·la de la plaça Antoni Maura es converteix en una necròpolis tardoantiga que perdurarà fins al segle VI dC amb diferents tipus d'enterraments: inhumació en fossa simple, àmfora, *tegulae* o taüt de fusta. Aquesta àrea de necròpolis s'extendrà per l'actual Avinguda Cambó i pel sector més sudoriental del Mercat de Santa Caterina.

## **Època medieval**

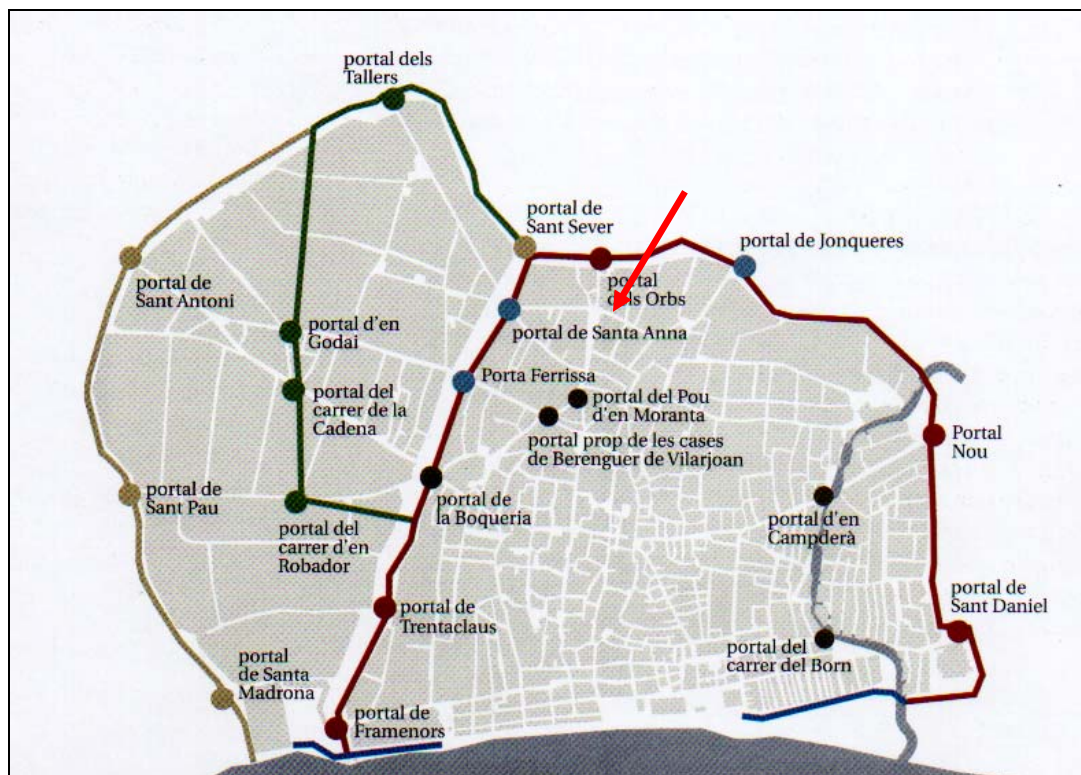
A partir del segle XI, el creixement ascendent propiciarà l'ocupació intensiva de l'espai exterior al perímetre delimitat per les muralles romanes, traduïnt-se en el surgiment de nous nuclis de població, els burgs o vilanoves; un exemple d'això són els de Vilanova de Mar, construït al voltant de la basílica de Santa Maria del Mar, el de Santa Maria del Pi, o el burg dels Arcs creat a redós dels aqüeductes romans (pròxim a la zona d'actuació).

A principis del segle XII la gran expansió demogràfica provocà la creació i creixement d'aquests nuclis poblacionals i de molts obradors al voltant de les muralles, aquest creixement de la ciutat fora de l'antic recinte murari romà serà el responsable de la construcció d'un nou perímetre defensiu, que segons la bibliografia tradicional es començarà a construir per la zona de la Rambla, carrers Santa Anna i Jonqueres, promoguda per Jaume I, i que no inclourà l'actual barri de la Ribera fins el segle XIV. D'aquesta manera l'estructura física de la Barcelona medieval es consolidà durant els segles XIV i XV.

Les dades més antigues sobre el començament de les obres d'aquesta nova estructura defensiva fan referència a 1285, però les darreres investigacions i actuacions arqueològiques no han pogut localitzar fins al moment evidències materials ni estructurals per aquesta cronologia. Això ha fet plantejar la possibilitat de que la primerenca ampliació de la muralla de la ciutat estigués realitzada amb materials peribles de caràcter temporal, com el tapial o les palissades, passant als pocs anys a construir-se amb pedra. Cal destacar també la constància des del 1255 de diferents portals al llarg de la ciutat com el

de la Boqueria, el del Pou d'en Moranta, el del carrer del Born i el del Campderà, a més dels que es crearan a partir del 1260, és el cas del portal de Santa Anna, el de Portaferriça i el de Jonqueres, tots ells situats entre l'antic recinte romà i el que es començarà a construir a partir del 1285. Els límits marcats per la nova muralla quedaran definits pels actuals carrers de La Rambla, Fontanella, Trafalgar, Arc del Triomf, Lluís Companys i Passeig Picasso. Un altre problema cronològic és saber si aquest recinte es va arribar a acabar en aquesta primera fase dels treballs, encara que alguns documents parlen del traçat de la muralla des de Framenors (al punt més baix de la Rambla) fins a Sant Daniel (avui parc de la Ciutadella). De la mateixa manera, tampoc es coneix amb exactitud l'ordre de construcció i l'evolució de les obres, a excepció de la làpida de 1295 situada al Portal Nou i que dóna fe del seu acabament. Tradicionalment s'ha considerat el tram de la Rambla com el primer construït, entre el convent de Framenors fins a la zona de l'església de Santa Anna, arrencant de la part més baixa la Rambla fins a l'actual plaça Catalunya i on es situarien un total de cinc portals, el de Santa Anna, Portaferriça, Boqueria, Trencaclaus i Framenors. Pel que respecte a la cronologia obtinguda de les intervencions d'aquest sector, Josefa Huertas i Marta Rodríguez situen la construcció a final del segle XIII principi del XIV. L'any 1358 marca un altre fita important, serà l'inici de les obres de refortificació del perímetre de 1285 i la creació del tram marítim, començant els treballs als asperons de Sorsmenor (a la Ciutadella), a Framenors (passeig Colom) i a Santa Anna. Les tasques de refortificació es traduiran en diferents campanyes d'actuació:

- 1360-1361, tram de la Rambla a Sant Daniel.
- 1362, tram del portal de la Boqueria.
- 1363, Framenors i Sant Daniel.
- 1363-1365, portal dels Orbs al Portal Nou (de l'actual Portal de l'Àngel fins a l'Arc del Triomf).
- 1368, ampliació de les defenses del front marítim.
- 1371, portal de Trencaclaus.



Croquis de la ciutat i situació dels diferents recintes de la muralla medieval, amb localització del punt d'actuació. (Planta de A. Cubeles)

A aquesta primera ampliació i posterior refortificació del perímetre del recinte emmurallat de la ciutat, tradicionalment relacionat amb Jaume I, s'ha d'afegir l'ampliació cap al Raval a mitjans del segle XIV promoguda per Pere el Cerimoniós, a partir de diferents fases: la primera fortificació entre 1368 i 1372, una ampliació entre 1374 i 1390, i les actuacions del segle XV. Aquesta nova ampliació marcaria el definitiu traçat de la muralla de la ciutat abarçant els actuals carrers de Pelai, les rondes de Sant Antoni i Sant Pau i el Paral·lel. D'aquesta manera, l'estructura física de la Barcelona medieval quedaria consolidada entre els segles XIV i XV. Tot aquest cinturó es completaria al segle XVI amb l'aixecament de la muralla de Mar. Com a conseqüència d'aquestes ampliacions, el tram de muralla de La Rambla aniria perdent funcionalitat fins al punt de documentar-se com, poc a poc, es construeixen edificis adossats a ella fet que començà cap al 1704 a la zona de la Boqueria.

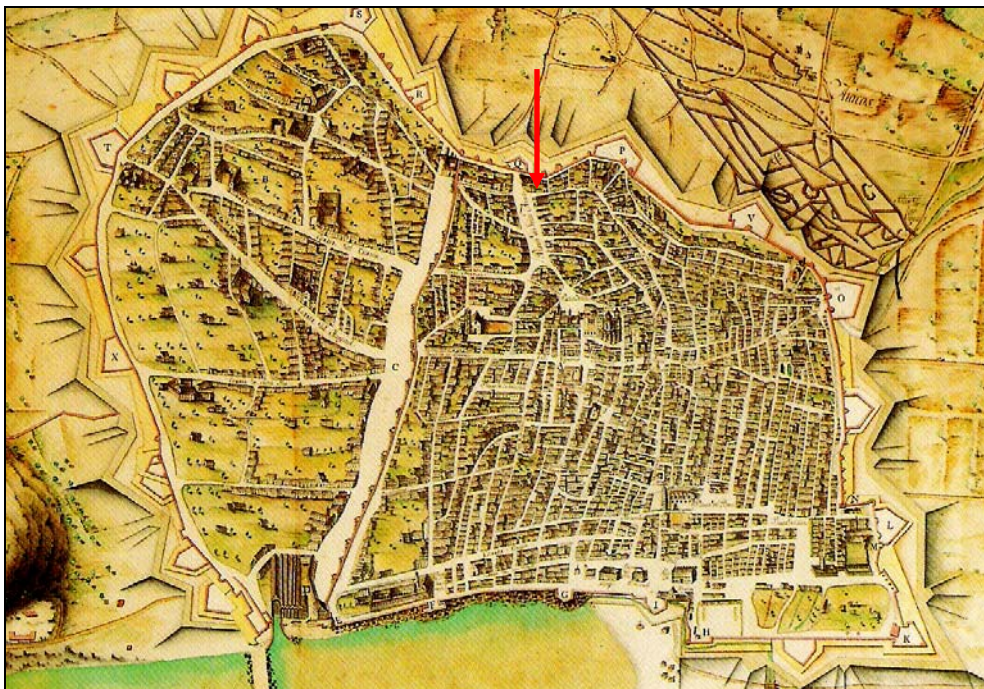
Pel que fa a les característiques constructives de la muralla, només voldríem fer un breu apunt. En aquest sentit, les tasques arqueològiques

desenvolupades durant els darrers anys permeten fer una descripció del recinte construït posteriorment a les primeres estructures peribles. Es tracta d'un parament de carreus petits i mitjans desvastats de manera regular i lligats amb morter de calç amb un acabat amb encintat ataronjat a certs trams. Pel que respecta a les torres que es disposaven al llarg del traçat, són diverses les tipologies, des de les de planta quadrangular, les poligonals, semicirculars i les de planta de ferradura. Les quadrangulars i poligonals corresponen cronològicament a les de la primera fase de construcció a partir de 1285 i a les campanyes de refortificació iniciades el 1358. Mentre que les de planta semicircular i de ferradura es van imposar a partir del final del segle XIV sent les predominants al sector de muralla del Raval. Pel que fa als portals, aquests estaven flanquejats en ocasions per dues torres, tal i com es documenta als portals de la Boqueria, Santa Anna, Sant Antoni i el Portal Nou. Podien ser també portals oberts a una única torre com el conservat de Santa Madrona, de planta quadrada en aquest cas, o de planta circular com al cas del cap damunt de la Rambla.

Deixant de banda la muralla medieval, cal destacar també el progressiu assentament d'ordres eclesiàstics a tota la ciutat durant aquest segles, especialment entorn al segle XIII. Exemples són el convent de Santa Clara, l'església de Sant Cugat del Rec i especialment el convent de Santa Caterina. Les diverses intervencions arqueològiques en el sector del Mercat de Santa Caterina han posat en evidència l'existència ja al segle XI d'una església en el lloc on després es construirà el gran conjunt conventual dominic.

Especial atenció mereix la canònica de Santa Anna, que actualment es troba a tocar de la plaça Catalunya (molt pròxima al punt d'intervenció), construïda al segle XII. El seu origen està relacionat amb l'establiment de l'ordre del Sant Sepulcre a Barcelona vers l'any 1141. També destaca l'establiment dels canonges augustinians, l'any 1308, amb la fundació del monestir de Santa Maria de Montsió al Portal de l'Àngel, al costat de l'actual carrer Montsió. Al segle XV la canònica de Santa Anna es reforma, com a resultat de la fusió l'any

1421 dels canonges de Santa Anna amb els augustinians de Santa Eulàlia del Camp procedents del convent de Montsió.

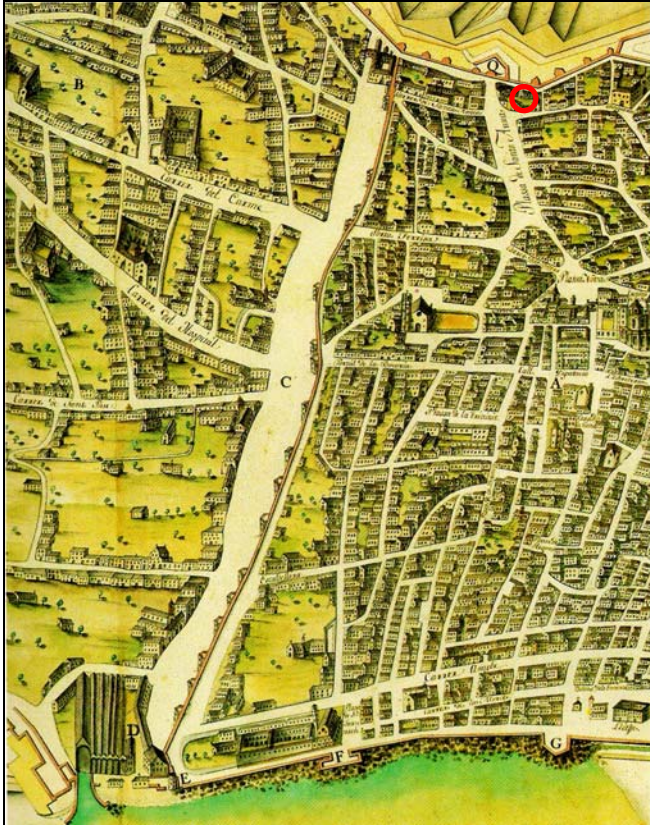


Plànol de Barcelona a la segona meitat del segle XVII, amb situació aproximada de la finca objecte de la intervenció. (Còpia de Francesc Renart de 1806).

La zona on s'ha desenvolupat la intervenció patirà un impuls urbanitzador progressiu per part de l'orde del Sant Sepulcre des de l'actual carrer Canuda fins a Santa Anna, per una banda, i per part dels monjos cistercencs a l'àrea del carrer Comtal, per un altra.

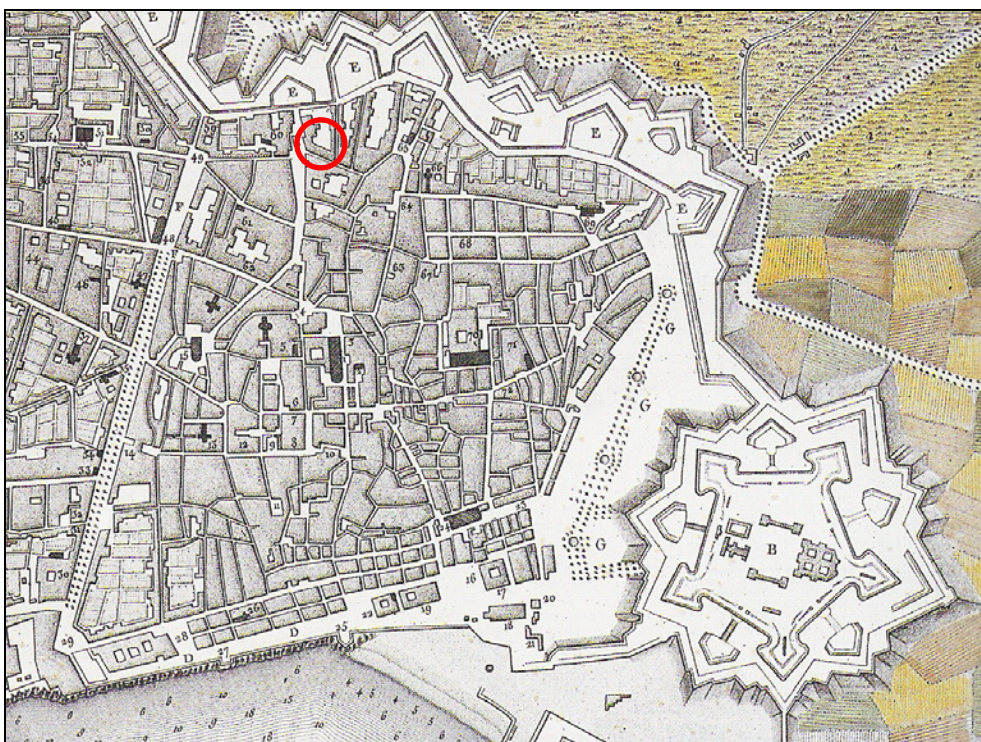
Serà també al segle XIII quan el que fins aleshores era el Torrent de Merdançar, riera que duia les aigües pluvials des de Vallcarca fins al mar, passà a ser el carrer Riera de Sant Joan, que coincidiria de forma aproximada amb el traçat de l'actual Via Laietana. És en aquest moment quan aquest carrer coneixerà un progressiu procés de poblament, sent un dels carrers més senyorial de la Barcelona extramurs. Comentar que el canvi de nomenclatura, de Torrent de Merdançar a Riera de Sant Joan, es degué a l'establiment a aquesta zona dels cavallers templers de l'orde de Sant Joan de Jerusalem l'any 1025, segons les fonts escrites. Aquesta ordre fundà una església i un convent a l'illa delimitada per la Riera de Sant Joan, el carrer Sant Pere més Baix i el

carrer del Pont de la Parra, el que actualment és la zona pròxima a la cantonada de muntanya entre Via Laietana i l'avinguda Cambó.



Detall de Barcelona a la segona meitat del segle XVII amb situació aproximada de la finca objecte de la intervenció. (Còpia de Francesc Renart de 1806).

Cal esmentar que el progressiu poblament de la zona que ens ocupa, també està directament lligat a l'aparició d'un mercat a l'actual plaça Nova cap al segle XIII, porta d'entrada a la ciutat enmurallada, al voltant del qual es desenvoluparà el burg dels Arcs. Això va fomentar l'assentament de població lligada a diferents oficis i d'una petita burgesia menestral com sabaters, sastres, especiers, ferrers, barbers i carnissers.



Plànol de la ciutat de Barcelona a l'inici del segle XIX, amb la localització aproximada de la finca objecte d'actuació. (Jacques Moulinier; Vicq; Laborde)

El segle XV marcarà la definitiva creació de la xarxa viària entre la porta Bisbal i la Riera de Sant Joan, que perdurarà fins el segle XX. D'aquesta mateixa època és la construcció de la Canonja on s'establiria la Pia Almoina.

Pel que fa a la divisió administrativa de la ciutat durant el segle XIV, aquesta es fa a partir de quarts amb el centre administratiu a la plaça del Blat. La zona on s'ha intervingut es troba al quarter del Pi.

Al segle XV aquesta divisió canvia, primer el centre administratiu passà de la plaça del Blat a la plaça Sant Jaume i els límits dels quarts tornaren a coincidir amb la divisió romana a partir dels eixos del *cardo* i el *decumanus*. L'àrea afectada pel seguiment arqueològic es trobarà en aquest moment en el quarter de Sant Pere.



## **Època Moderna**

La incipient industrialització i la crisi agrícola del segle XVIII, que va produir una important immigració de camperols cap a la ciutat, comportà un increment poblacional dintre de les muralles que es traduí en una elevació dels pisos i la construcció de nous amb un avançament de les façanes, molt especialment cap a finals d'aquest segle. A aquest moment correspón també l'obertura de profunds soterranis a la majoria de finques de la zona, documentats a la intervenció arqueològica de l'avinguda de la Catedral desenvolupada a l'any 1989 on es van poder recuperar un forn de pa i una fresquera que funcionava com a frigorífic d'una carnisseria. També en aquests anys es desenvolupen tasques de renovació del clavegueram i repavimentació d'algunes zones.

## **Època Contemporània**

Davant la situació insostenible propiciada pel continuat creixement de població i pel tancament dintre de les muralles medievals que patia la ciutat, amb totes les conseqüències que això comporta, arribat el segle XIX des del govern municipal es comencen a formar juntes d'obres (1820 – 1840) dirigides a millorar la ciutat. Les principals mesures que es prenen són:

- El tancament de carrerons sense sortida.
- L'obertura de carrers secundaris.
- La desaparició dels cementiris parroquials, que es convertiran en places públiques.
- La desaparició de les comunitats monacals i conventuals, destinant els seus solars a places i carrers o edificis públics.
- L'enderrocament definitiu de les muralles medievals cap a l'any 1859 i el plantejament de la realització de l'Eixample de Barcelona.

Lligat a aquest últim punt, l'aprovació del pla d'eixample d'Idelfons Cerdà el 1859, trobem la projecció de l'obertura de la Via Laietana, aspecte a remarcar ja que afecta a la zona on s'han desenvolupat els treballs arqueològics. No va

ser, però, fins a l'any 1908 que les obres d'obertura van començar, i van finalitzar a l'any 1958. Les raons de la realització d'aquesta via no van ser altres que el sanejament de la part antiga de la ciutat, i la connectivitat del nou Eixample amb el port. Les zones afectades per la reforma corresponien als barris de Sant Pere, Santa Caterina, Catedral, Sant Cugat i la Ribera, sent el traçat de la nova via molt semblant a l'eix de l'antic carrer de la Riera de Sant Joan, desaparegut com a resultat de la reforma, a l'igual que molts altres.

Tota aquesta reforma urbanística va suposar la desaparició d'una sèrie de carrers i edificis, amb un entramat d'origen medieval i modern, canviant la fesonomia de la zona per complet i donant l'aspecte actual amb un conjunt d'edificacions construïdes entre el 1908 i el 1958.

### **Intervencions anteriors**

Els darrers anys han estat diverses actuacions arqueològiques les que han propiciat la documentació de diferents restes a les proximitats de la zona objecte de la present intervenció. Una de les més antigues correspon a la que es va dur a terme a la cantonada de l'**avinguda de la Catedral amb Via Laietana**, entre el 1954 i el 1962, com a conseqüència del moviment de terres provocat per a la construcció d'un soterrani a l'edifici Hispania – Zurich. El resultat de les campanyes d'excavació va donar la fonamentació de l'església de Santa Marta, els vestigis de la vil·la romana del segle II – III dC de la **plaça Antoni Maura** i la posterior zona de necròpolis datada fins a finals del segle IV dC.

L'obertura del primer tram de l'**avinguda Cambó**, entre la plaça Antoni Maura i el Mercat de Santa Caterina, els anys 1984 – 1986, també proporcionà la continuació de la necròpolis del segle IV dC amb inhumacions en *tegulae*, àmfora i taüt, documentada a la part de l'avinguda de la Catedral.

Amb motiu de la construcció de l'aparcament de l'**avinguda de la Catedral**, l'any 1989 es desenvolupà una campanya d'excavació de la zona afectada. En aquesta intervenció es van documentar restes des d'època romana (segle I aC) fins a vestigis d'època moderna i contemporània. Del moment d'ocupació romana es van estudiar elements estructurals dels aqüeductes, a l'igual que diferents retalls com sitges i el fossat de la muralla. D'època medieval només es van poder documentar les aliniacions dels carrers, alguns pous i sitges.

Una de les últimes intervencions és la realitzada al **Mercat de Santa Caterina**, on des de l'any 1997 fins el 2004 s'han dut a terme tota una sèrie de campanyes d'excavació arqueològica. En aquestes campanyes s'ha documentat una ocupació de la zona des d'època prehistòrica a contemporània, dividida en les següents fases:

1. Ocupació prehistòrica del Bronze Inicial, 1800-1500 aC.
2. Establiment productiu d'extracció d'argila i terrisseria d'època romana, segle I dC.
3. Necròpolis tardoantiga amb inicis al segle IV dC i finals al segle VI dC.
4. Urbanització d'època medieval, amb les restes d'una primitiva església del segle XI i d'edificis de caire domèstic i productiu del segle XII – XIII.
5. Arribada de l'Ordre de Predicadors arrel de la donació del solar datada documentalment l'any 1223.
6. A partir de 1223, construcció del gran convent dominic, amb tota una sèrie de fases amb el seu funcionament, fins al seu enderrocament l'any 1835.
7. Construcció del Mercat d'Isabel II o de Santa Caterina, construït sobre el solar del convent, del que es col·locà la primera pedra el 10 d'octubre de 1844, inaugurant-se quatre anys més tard.

Pel que respecta a les restes de muralla medieval pròximes a la zona d'actuació documentades en els darrers anys, s'ha de fer menció de les intervencions realitzades l'any 1963 al nº 57 del **carrer Trafalgar** i la desenvolupada al nº 20 de la **plaça Catalunya** l'any 1975. Més recentment, l'any 2000 dues intervencions al **carrer Pelai**, la primera a l'alçada dels núms. 32, 34 i 36 a una rasa per a la instal·lació de cablatge de telecomunicacions, i una altra durant la construcció d'un ascensor d'accés a l'estació de Ferrocarrils de la Generalitat de Catalunya a l'alçada del núm. 2. En aquestes dues intervencions van aparèixer les restes de torres de planta de ferradura o ultrasemicircular, amb un diàmetre exterior de 10,8 m.

## MOTIVACIONS DE LA INTERVENCIÓ I OBJECTIUS

La present intervenció arqueològica va estar motivada com a seguiment d'una actuació urbanística, consistent en l'obertura d'una cala per a la instal·lació d'un ascensor i el rebaix de zones adjacents per crear un espai d'accés a aquest. Donat l'interès de l'indret, inclòs en una Zona d'Interès Arqueològic i d'alt valor històric, van estar més que fonamentades les previsions sobre la necessitat d'intervenir arqueològicament a partir d'un seguiment, d'acord amb la normativa municipal i general en matèria patrimonial.

Aquesta recerca preventiva va tenir com a objectiu la localització i documentació de les possibles restes patrimonials que es poguessin veure afectades per l'actuació urbanística, tal i com marca la llei de Patrimoni i el Decret 78/2002.

A grans trets es pot apuntar que la zona d'actuació té un alt interès històric i arqueològic ja que:

- Es troba a prop del recinte emmurallat romà i a l'ager de la ciutat romana
- Es troba dins de l'espai urbanitzat delimitat per la muralla del segle XIII.

## **METODOLOGIA**

La intervenció arqueològica s'ha realitzat seguint la seqüència estratigràfica real, aplicant el mètode de registre estratigràfic i d'excavació en extensió proposat per E. Harris i Carandini. Aquest model prén com a unitat de registre el concepte d'unitat estratigràfica i permet registrar tant les accions que poden identificar-se a través de les seves restes materials (elements i estrats), com aquelles que no es tradueixen en evidències físiques (interestrats). Cadascuna de les accions documentades s'ha identificat com una unitat estratigràfica (UE), a la que s'ha assignat un número, registrant la informació referent a la mateixa en una fitxa d'unitat estratigràfica (segons model proporcionat pel Servei d'Arqueologia del Museu d'Història de la Ciutat). Aquesta fitxa recull el número d'UE, la descripció, la interpretació i la posició física respecte d'altres UE.

A partir d'aquesta documentació estratigràfica, es poden identificar i ordenar seqüencialment totes les accions que han intervingut en la formació del jaciment arqueològic enregistrades durant el procés d'excavació, tant si són d'origen antròpic, biològic i/o geològic.

La numeració de les unitats estratigràfiques s'ha efectuat mitjançant les centenes. Totes les unitats estratigràfiques es troben registrades igualment en planta, secció i alçat (quan és possible), a l'igual que en fotografia format digital. Les fotografies estan realitzades amb jalons, pissarra (on s'indica el nom del jaciment, el codi d'intervenció i el número d'UE) i indicació del nord real.

Respecte a la documentació planimètrica, cal assenyalar que s'han realitzat plantes generals de situació de la zona d'intervenció a escala 1:500 i 1:50, i plantes i seccions de les zones a escala 1:20.

Els planols de situació estan extrets del Punt d'Informació Cartogràfica de Barcelona i la planimetria base correspon a la proporcionada per l'arquitecte Jordi Montañés i Biñana, autor del projecte d'obra.

Totes les cotes de profunditat es donen en xifres absolutes respecte el nivell del mar expressades en metres (msnm).

## DESCRIPCIÓ DELS TREBALLS REALITZATS

L'actuació va començar el dia 2 de desembre de 2005 amb la diferenciació de tres zones d'intervenció dintre de la finca:

- Zona 1, que correspòn al vestíbul d'entrada.
- Zona 2, referida al pati interior.
- Zona 3, que correspòn a la petita habitació situada a sota de l'escala d'accès a les diferents plantes de la finca, i que comunica amb el pati interior.

El treball de camp, tant les tasques de rebaix com de desmuntatge, ha estat dut a terme per tres peons de l'empresa constructura encarregada de l'obra.

### Zona 1



Vista de la Zona 1, vestíbul de la finca i primer tram d'escaleres.

Com a zona 1 s'ha identificat el vestíbul d'entrada de la finca amb el primer tram d'escala, on s'ha realitzat el rebaix de la meitat oest d'aquest a partir d'una rasa de 4 metres de llargada i 90 cms d'amplada, per tal de fer una rampa d'accès a la zona 2. Per aquest motiu, la fondària de la rasa ha quedat a la part més pròxima a l'entrada a 10 cms respecte el nivell de paviment, i a la part més allunyada a uns 45 cms. El primer pas dels treballs va consistir en el desmuntatge del paviment actual,

format per rajoles de marbre blanc i negre de 30 x 30 x 2 cms identificat com a **UE 111**. El seu aixecament es va realitzar de forma mecànica i manual.



Per sota de la UE 111 va aparèixer a tota la superfície de la rasa la **UE 112**, un nivell de ciment pòrtland que actua com a material de cohesió de les peces de marbre.

Un cop eliminada aquesta UE es va documentar la presència d'un paviment més antic **UE 113**, format igualment per rajoles de marbre de color blanc i negre de dimensions més reduïdes (20 x 20 x 2 cms), que probablement correspòn al paviment original del vestíbul de la finca. Un cop aixecat de forma mecànica i manual, es va documentar el nivell de preparació del paviment, **UE 114**, conformat per morter de calç.

La **UE 115**, sobre la que descansa la UE 114, es va presentar com un forjat de dues filades de maons de 30 x 14 x 4 cms que s'extenia per tota la superfície de la rasa i que correspòn a una superfície de nivellament per a la disposició del paviment UE 113 i el morter de cohesió d'aquest, UE 114. Aixecada la UE 115, va quedar a la vista un altre nivell de morter de calç amb algunes restes de runa constructiva i petits fragments del que sembla ser escòria de vidrat, **UE 116**, que actua com a preparació per a la disposició del forjat de maons.



Estat final de la cala de la Zona 1.

Finalment es va poder fitxar la **UE 117**, un estrat d'argila vermella amb presència d'alguns fragments de morter de calç i de runa constructiva que respòn a les característiques d'un nivell de farciment. No coneixem la seva cota final ja que en el moment de finalitzar el rebaix necessari per a la rampa, 45 cms respecte el nivell de paviment, aquest estrat continuava baixant.

El rebaix del primer tram d'escaleres situades al vestíbul de la finca, es va realitzar de manera mecànica i manual. Com a **UE 118** es va identificar el paviment actual, tant les plaques de marbre blanc dels graons com les rajoles de marbre de 30 x 30 x 2 cms del primer replà. Per sota d'aquesta UE es va poder apreciar el seu nivell de preparació realitzat amb ciment pòrtland, **UE 119**, que actua com a element de cohesió. Un cop eliminat, es van documentar com a **UE 120** els graons originals de l'escala



Moment del desmuntatge del replà i del tram d'escala de la Zona 1.

realitzats a partir de llambordes de gran tamany de pedra calcària tallada, amb unes dimensions aproximades de 60 x 35 x 16 cms. Aquesta UE presentava a la part del replà, una alteració corresponent a un retall (**UE 122**) realitzat en algun moment contemporani (en base a la presència de plàstic en el seu farciment), per a la instal·lació de la canonada general d'aigua que abasteix la bateria de l'edifici. La canonada de ferro de 6 cms de diàmetre s'ha fitxat com a **UE 123**, i el farciment del retall per a instal·lar aquesta, format per sorra, restes de material constructiu i fragments de plàstic, s'ha identificat com a **UE 124**. Cal assenyalar que per ara, la canonada d'aigua no s'ha eliminat ja que es procedirà, en un moment més avançat de les obres, a la seva substitució i reubicació.

Una vegada es va desmuntar la UE 120, va aparèixer la fonamentació de l'escala (**UE 121**) realitzada amb maó massís de 30 x 15 x 4 cms amb una potència de 70 cms des del punt més alt fins al límit del rebaix, en aquest punt

la fonamentació continuava baixant motiu pel qual no podem donar la seva cota final. A la part del replà, per contra, per sota de les llambordes de gran tamany (UE 120), es va registrar un paquet de farciment format per terra argilosa, runa constructiva i fragments de morter de calç identificat com a **UE 125** amb una potència aproximada de 50 cms, per sota del qual ja es trobava la fonamentació de l'escala realitzada en maó massís de 30 x 15 x 4 cms , en aquesta part fixada com a **UE 126**, i de la que tampoc es pot donar la cota final ja que en el moment d'arribar a la profunditat màxima de la cala, continuava baixant.



Estat final de la cala a la Zona 1.

## Zona 2



Vista de l'estat inicial del pati interior de la finca identificat com Zona 2.


Com a Zona 2 s'ha identificat el pati interior de la finca, on s'ha realitzat la fossa per a la instal·lació de l'ascensor. A tal efecte s'ha practicat una cala de 1,80 x 1,40 metres de costat i 1,60 metres de fondària. En el moment de l'actuació arqueològica ja s'havia procedit a l'aixecament del paviment del pati per tal de delimitar els límits de la cala. El primer pas dels treballs va consistir en el rebaix de la **UE 101**, un nivell de farciment format per sorra i gran quantitat de runa constructiva (fragments de maó massís, pedres de petit tamany i fragments de morter de calç). Presentava un color fosc com a conseqüència de filtracions d'aigües brutes i una potència de 10 cms.

Per sota de la UE 101, va aparèixer per tota la superfície de la cala un paquet de farciment (**UE 102**) amb les mateixes característiques que la UE 101, però en aquest cas net de filtracions. Amb una potència de 30 cms aproximadament, la seva cota final coincideix amb cota inicial d'**UE 103**, **UE 104** i **UE 108**.

La **UE 103** es presenta com a un mur de fonamentació de 60 cms d'ample i amb una longitud visible de 1,40 metres, la seva potència és d'un metre.

Disposat al mig de la cala transcorre en direcció N-S, està realitzat amb pedres desbastades, maó massís i lligat amb morter de calç de color blanc. S'integra a la fonamentació dels murs nord i sud del pati de la finca, motiu pel qual considerem que la seva construcció és contemporànea a la d'aquests i que per tant es pot datar en època moderna, ja que l'edifici on s'ha practicat la intervenció és de la segona meitat del segle XIX.

La **UE 104**, es troba associada a la UE 103 conformant un pou d'aigües residuals. Està situada a la banda oest de la cala i presenta una llargada visible de 70 cms, continuant pel límit oest i fora de la zona d'actuació. Disposat en direcció E-W i una amplada de 30 cms, està realitzada amb maó massís i pedra de petit tamany lligada amb morter de calç blanc. Presenta una potència de 50 cms.



Vista de les estructures afectades pel rebaix: UE 103, UE 104 i UE 108.

La **UE 108** correspon a la paret d'un pou mort situada al límit est de la cala, transcorre en direcció N-S . Realitzada a partir de maó massís presenta una amplada de 15 cms, una llargada de 95 cms i una potència de 50 cms. La superfície del pou-dipòsit queda fora de l'abast de la intervenció ja que s'endinsa dintre del límit nord del pati i per tant no es veu afectada pel rebaix.

Davant la presència de les estructures UE 103, UE 104 i UE 108 i de la necessitat del seu desmuntatge per continuar amb el rebaix, es va procedir a posar en coneixement del Servei d'Arqueologia del Museu d'Història de la Ciutat, la situació per tal d'establir els passos a seguir, ja que les estructures es veien afectades parcialment pel procés de rebaix per a la realització de la fossa. El criteri adoptat a partir d'aquest moment, va ser el de buidar el farciment del pou format per les estructures UE 103 i UE 104, i el sediment de la resta de la cala fins a la cota necessària pel fossat, per tal de determinar d'aquesta manera l'abast de les estructures aparegudes dintre de l'extensió de la cala.



Detall de la fonamentació UE 103 i del mur UE 104 que conformen la fossa sèptica a l'angle nordoest de la cala.


El rebaix va continuar per la cantonada nord-oest de la cala, on es va localitzar el dipòsit d'aigües residuals, buidant part del seu farciment, ja que el gruix de la fossa queda fora de la zona afectada pel rebaix, que es va fixar com a **UE 106**, format per sorra i molta presència de runa constructiva ( fragments de maó massís, teules, pedres de petit tamany i morter de calç). Una vegada esgotat aquest paquet amb una potència de 60 cms es va poder documentar l'absència de paviment al dipòsit, trobant un nou estrat,

**UE 109** amb una composició de sediment argilòs sense presència de material arqueològic, el que va fer pensar que es pogués tractar del terreny natural. Això es va costatar una vegada exhaurit aquest estrat, d'una potència de 40 cms, amb l'aparició de la **UE 110** que correspon amb el nivell geològic de

la zona format per tortorà, una capa calcària conformada per petits nòduls, que es va rebaixar uns 35 cms aproximadament fins arribar a la cota final necessària per la fossa de l'ascensor.

Finalment es va rebaixar la resta de sediment de la cala, fora de l'àmbit del dipòsit, donant en primer lloc la **UE 107**, un estrat d'argila vermellosa amb presència de taques de morter de calç i petits fragments de runa constructiva que actua com a nivell de farciment amb una potència de 40 cms. Un cop aixecat aquest paquet, la secuència estratigràfica es manifestà de la mateixa manera que a la cantonada nord-oest, primer amb l'aparició de l'argila geològica **UE 109** i finalment amb el rebaix del nivell de tortorà **UE 110** fins a la cota final necessària per a la fossa de l'ascensor.

Una vegada documentades de forma acurada totes les estructures afectades parcialment pel rebaix de la fossa de l'ascensor, es va procedir al seu desmuntatge sense que aquest proporcionès més informació de la ja obtinguda durant el procés d'excavació.



Dues vistes de l'estat final de la cala realitzada a la Zona 2 (pati interior de la finca).

### Zona 3

Com a Zona 3 s'ha identificat la petita habitació situada a sota de l'escala de la finca, i que comunica el vestíbul amb el pati interior. En aquest àmbit, amb unes dimensions de 2,80 x 1,60 metres, s'ha procedit a realitzar un rebaix de 40 cms a tota la superfície per tal de crear una zona d'accès a l'ascensor. En el moment de començar l'actuació arqueològica ja s'havia procedit al desmuntatge del petit replà, les escales i el paviment, per tal de facilitar el treball en aquest espai tant reduït. El primer pas dels treballs va consistir en el rebaix de la **UE 127**, un forjat realitzat amb tres filades de maó massís de 30 x 15 x 4 lligat amb morter de calç blanc, que s'extenia per la meitat nord de la superfície coincidint amb la part de l'habitació que estava pavimentada al mateix nivell que el pati interior. Per aquesta raó interpretem aquest forjat, amb una potència de 18 cms, com a un element anivellador del terreny per a disposar el paviment.



Estat de la Zona 3 abans del desmuntatge de l'escala, del safareig i el paviment.

La banda sud de la zona 3, no presentava aquest forjat, i coincidint amb la part on es trobaven les escales, es va documentar un nivell d'argila amb presència de runa constructiva interpretat com a un farciment **UE 128**, de qual no es pot donar la cota final ja que només es van rebaixar uns 40 cms, fondària necessària per a crear l'accès a l'ascensor situat al pati, i aquesta UE continuava baixant. Només assenyalar que per sota del forjat UE 127, es va localitzar igualment la UE 128 que s'extenia per tota la

superfície de la zona 3.





Estat final de la Zona 3.

## CONCLUSIONS

A partir de tota la informació enregistrada durant la intervenció arqueològica, podem concloure amb una aproximació a la seqüència cronològico-estratigràfica del punt on s'han dut a terme els treballs.

Es pot assenyalar que tots els estrats i estructures documentades a les diferents zones pertanyen a època contemporània i moderna, segles XX i XIX, en part conseqüència de la poca profunditat de rebaix a les zones 1 i 3. En el cas de les UE més antigues, aquestes s'han de relacionar amb el moment de construcció de l'edifici, que segons informació proporcionada pel president de la comunitat de propietaris i de diferents veïns, correspon a la segona meitat del segle XIX. Cal indicar també que a cap de les UE excavades i documentades s'ha pogut recuperar material ceràmic o d'altres característiques degut a la seva absència.

Les UE relacionades amb un moment actual (segona meitat del segle XX) són:

- **UE 111, UE 112, UE 118, UE 119**, que corresponen als paviments actuals i a les preparacions d'aquests.
- **UE 122, UE 123 i UE 124**, que estan relacionades amb el retall realitzat per a la instal·lació de la canonada general de l'aigua de l'edifici.

Les UE adscrites a la cronologia de segona meitat del segle XIX són:

- **UE 101, UE 102, UE 103, UE 104, UE 105, UE 106, UE 107, UE 108**, relacionades amb les estructures i els farciments documentats a la zona 2, que corresponen al moment de construcció de l'edifici.
- **UE 113, UE 114, UE 115, UE 116, UE 117**, referents al paviment, preparacions i rebliments de la zona 1 que pertanyen al moment de construcció de l'edifici.
- **UE 120, UE 121, UE 125, UE 126**, estructures i farciments del primer tram d'escala de la zona 1 i que pertanyen al moment de construcció de l'edifici.

- **UE 128** i **UE 129**, estructura i rebliment respectivament, documentats a la zona 3 i que pertanyen al moment de construcció de l'edifici.

Finalment, les **UE 109** i **UE 110** corresponen al nivell geològic natural de la zona format per argiles i tortorà.

## BIBLIOGRAFIA

- AGUELO, J., HUERTAS, J., PUIG, F., (2005) Santa Caterina de Barcelona: Assaig d'ocupació i evolució, a *Quaderns d'Arqueologia i Història de la Ciutat de Barcelona*, Època II N. 01, Institut de Cultura: Museu d'Història de la Ciutat, Barcelona.
  
- BLASCO, M., GRANADOS, J. O., MIRÓ, C., PIQUER, E., ROVIRA, C., (1993) Estudi històrico-arqueològic a l'avinguda de la Catedral, a *III Congrés d'història de Barcelona*, Vol. 1., Institut Municipal d'Història, Barcelona.
  
- CIRICI, A. (1971) *Barcelona pam a pam*. Editorial Teide, Barcelona.
  
- CUBELES, A. (2003) "Les muralles de Barcelona" a *L'Art Gòtic a Catalunya. Arquitectura III. Dels palaus a les masies*. Vol III, Enciclopèdia Catalana, Barcelona. pp 138-141.
  
- GARCÍA I ESPUCHE, A. I GUÀRDIA I BASSOLS, M. (1986) *Espai i societat a la Barcelona pre-industrial*. Edicions de la Magrana, Barcelona.
  
- GUÀRDIA, M. (2003) "Les ciutats i les viles. La ciutat de Barcelona" a *L'Art Gòtic a Catalunya. Arquitectura III. Dels palaus a les masies*. Vol III, Enciclopèdia Catalana, Barcelona. pp 46-54.
  
- HUERTAS, J.; RODRÍGUEZ, M., (2000) "Muralla medieval de Barcelona: Darreres intervencions arqueològiques" a *I Congrés d'Arqueologia Medieval i Moderna de Catalunya, Igualada. 13, 14 i 15 de novembre de 1998. Actes*, ACRAM, Barcelona. pp. 16-22.
  
- VV.AA. (1991) *Història de Barcelona. La ciutat antiga*. Vol. 1. Ajuntament de Barcelona i Enciclopèdia Catalana, Barcelona.

- VV.AA. (1992) *Història de Barcelona. La ciutat consolidada (segles XIII-XV)*. Vol. 3. Ajuntament de Barcelona i Enciclopèdia Catalana, Barcelona.
- VV.AA. (1992) *Història de Barcelona. Barcelona dins de la Catalunya moderna (segles XVI-XVII)*. Vol. 4. Ajuntament de Barcelona i Enciclopèdia Catalana, Barcelona.
- VV. AA. (1993) *Història de Barcelona. La ciutat a través del temps. Cartogràfica històrica. Índex general*. Ajuntament de Barcelona i Enciclopèdia Catalana, Barcelona.
- VV. AA. (2001) *La construcció de la gran Barcelona: L'Obertura de la Via Laietana 1908-1958*. Institut de Cultura: Museu d'Història de la Ciutat, Ajuntament de Barcelona, Barcelona.
- VV. AA. (1992) *L'avinguda de la Catedral: de l'ager de la colònia Barcino a la Vilanova dels Arcs*. Servei d'Arqueologia de la Ciutat, Ajuntament de Barcelona, Barcelona.
- VV. AA. (2003) *L'Art Gòtic a Catalunya, Arquitectura II, Catedrals, monestirs i altres edificis religiosos*. Enciclopèdia Catalana, Barcelona.

## **ANNEXES**

---




**ANNEX I. FITXES D'UNITATS ESTRATIGRÀFIQUES**

**ANNEX II. DOCUMENTACIÓ FOTOGRÀFICA**

**ANNEX III. PLANIMETRIA**





## ANNEX I. FITXES D'UNITATS ESTRATIGRÀFIQUES

---







<i>FITXA D'UNITATS ESTRATIGRÀFIQUES</i>				U.E.: 111	△	■	○
<b>INTERVENCIÓ:</b> Carrer Comtal nº 7				<b>CODI:</b> 285/05			
<b>Sector:</b>	<b>Zona:</b> 1 (vestíbul d'entrada)	<b>Cala:</b>	<b>Àmbit:</b>	<b>Cotes</b>			
<b>Definició:</b> Paviment	<b>Criteris de diferenciació:</b>		<b>Color:</b> Blanc	Inicial: 11.04 msnm			
<b>Superfície:</b>	<b>Fiabilitat estratigràfica:</b>		<b>Consistència:</b>	Final: 11.02msnm			
COMPONENTS	SEQÜÈNCIA FÍSICA	CROQUIS UBICACIÓ/ EXTENSIÓ		SEQ. ESTRATIGRÀFICA			
<b>Geològics</b>	<b>Igual a:</b>			+       +       +       +			
	<b>En contacte amb:</b> 118						
	<b>Se li adossa:</b>						
	<b>S'adossa a:</b>						
<b>Orgànics</b>	<b>Cobert per:</b>			+       +       +       +			
	<b>Cobreix:</b> 112						
	<b>Tallat per:</b>						
<b>Artificials</b> Rajoles de marbre blanc de 30 x 30 x 2 cms.	<b>Talla:</b>			+       +       +       +			
	<b>Reomplert per:</b>						
	<b>Reomple:</b>						
<b>Descripció:</b> Paviment actual del vestíbul d'entrada de la finca.			<b>Data d'actuació:</b> 28.11.05	<b>Fitxa revisada per:</b>			
<b>Estat de conservació:</b>			<b>Responsable:</b> David Torres Rodríguez	<b>Compr. de documentació:</b>			
				Fitxa <input type="checkbox"/>	Dibuix <input type="checkbox"/>	Foto <input type="checkbox"/>	







<b>Procés d'excavació</b> Aixecament mecànic i manual.		<b>data inici:</b> 28.11.05	<b>data final:</b> 05.12.05
<b>Interpretació:</b> Paviment actual del vestíbul d'entrada de la finca.			
<b>Materials representatius:</b>		<b>Referencia materials:</b>  <b>Fulls d'inventari núm.:</b>	
<b>Elements i criteris de datació:</b>		<b>Cronologia:</b> Actual	
<b>Observacions:</b>			
<b>ARXIU</b>			
<b>plantes</b>	<b>seccions-alçats</b>		<b>fotografia</b>
<b>núm.:</b>	<b>núm.:</b>		<b>Diapositives:</b> <b>B/ N:</b> <b>Color:</b>

<b>FITXA D'UNITATS ESTRATIGRÀFIQUES</b>				<b>U.E.: 112</b>   	
<b>INTERVENCIÓ: Carrer Comtal nº 7</b>			<b>CODI: 285/05</b>		
<b>Sector:</b>	<b>Zona:</b> 1 (vestíbul d'entrada)	<b>Cala:</b>	<b>Àmbit:</b>	<b>Cotes</b>	
<b>Definició:</b> Nivell de preparació		<b>Criteris de diferenciació:</b> Estrat		<b>Color:</b>	
<b>Superfície:</b>		<b>Fiabilitat estratigràfica:</b>		<b>Consistència:</b>	
Inicial: 11.02 msnm		Final: 11.00 msnm			
<b>COMPONENTS</b>		<b>SEQÜÈNCIA FÍSICA</b>		<b>CROQUIS UBICACIÓ/ EXTENSIÓ</b>	
<b>Geològics</b>	<b>Igual a:</b>		 N	+       +       +       +	
	<b>En contacte amb:</b>				
	<b>Se li adossa:</b>				
	<b>S'adossa a:</b>				
<b>Orgànics</b>	<b>Cobert per:</b> 111		+       +       +       +		
	<b>Cobreix:</b> 113				
	<b>Tallat per:</b>				
<b>Artificials</b> Ciment <i>portland</i> .	<b>Talla:</b>		+       +       +       +		
	<b>Reomplert per:</b>				
	<b>Reomple:</b>				
<b>Descripció:</b> Nivell de preparació realitzat amb ciment portland.			<b>Data d'actuació:</b> 28.11.05		<b>Fitxa revisada per:</b>
<b>Estat de conservació:</b>			<b>Responsable:</b> David Torres Rodríguez		<b>Compr. de documentació:</b> Fitxa <input type="checkbox"/> Dibuix <input type="checkbox"/> Foto <input type="checkbox"/>





<b>Procés d'excavació</b> Aixecament mecànic i manual.		<b>data inici:</b> 28.11.05	<b>data final:</b> 05.12.05
<b>Interpretació:</b> Nivell de preparació realitzat amb ciment portland, per a disposar i cohesionar el paviment actual del vestíbul d'entrada de la finca.			
<b>Materials representatius:</b>		<b>Referencia materials:</b>  <b>Fulls d'inventari núm.:</b>	
<b>Elements i criteris de datació:</b>		<b>Cronologia:</b> Actual	
<b>Observacions:</b>			
<b>ARXIU</b>			
<b>plantes</b>	<b>seccions-alçats</b>		<b>fotografia</b>
<b>núm.:</b>	<b>núm.:</b>		<b>Diapositives:</b> <b>B/ N:</b> <b>Color:</b>

<i>FITXA D'UNITATS ESTRATIGRÀFIQUES</i>				U.E.: 113			
<b>INTERVENCIÓ:</b> Carrer Comtal nº 7				<b>CODI:</b> 285/05			
<b>Sector:</b>	<b>Zona:</b> 1 (vestíbul d'entrada)	<b>Cala:</b>	<b>Àmbit:</b>	<b>Cotes</b>			
<b>Definició:</b> Paviment	<b>Criteris de diferenciació:</b>		<b>Color:</b>	Inicial: 11.00 msnm			
<b>Superfície:</b>	<b>Fiabilitat estratigràfica:</b>		<b>Consistència:</b>	Final: 10.98 msnm			
COMPONENTS	SEQÜÈNCIA FÍSICA	CROQUIS UBICACIÓ/ EXTENSIÓ		SEQ. ESTRATIGRÀFICA			
<b>Geològics</b>	<b>Igual a:</b>			+       +       +       +			
	<b>En contacte amb:</b>						
	<b>Se li adossa:</b>						
	<b>S'adossa a:</b>						
<b>Orgànics</b>	<b>Cobert per:</b> 112			+       +       +       +			
	<b>Cobreix:</b> 114						
	<b>Tallat per:</b>						
<b>Artificials</b> Rajoles de marbre blanc i negre de 20 x 20 x 2.	<b>Talla:</b>			+       +       +       +			
	<b>Reomplert per:</b>						
	<b>Reomple:</b>						
<b>Descripció:</b> Paviment antic del vestíbul d'entrada de la finca.			<b>Data d'actuació:</b> 28.11.05	<b>Fitxa revisada per:</b>			
<b>Estat de conservació:</b>			<b>Responsable:</b> David Torres Rodríguez	<b>Compr. de documentació:</b> Fitxa <input type="checkbox"/> Dibuix <input type="checkbox"/> Foto <input type="checkbox"/>			

<b>Procés d'excavació</b> Aixecament mecànic i manual.		<b>data inici:</b> 28.11.05	<b>data final:</b> 05.12.05
<b>Interpretació:</b> Paviment antic del vestíbul d'entrada de la finca, que podria correspondre al paviment original del moment de construcció de l'edifici.			
<b>Materials representatius:</b>		<b>Referencia materials:</b>  <b>Fulls d'inventari núm.:</b>	
<b>Elements i criteris de datació:</b>		<b>Cronologia:</b> Segle XIX- principis segle XX.	
<b>Observacions:</b>			
<b>ARXIU</b>			
<b>plantes</b>	<b>seccions-alçats</b>	<b>fotografia</b>	
<b>núm.:</b>	<b>núm.:</b>	<b>Diapositives:</b> <b>B/ N:</b> <b>Color:</b>	







<i>FITXA D'UNITATS ESTRATIGRÀFIQUES</i>				U.E.: 114   	
<b>INTERVENCIÓ:</b> Carrer Comtal nº 7			<b>CODI:</b> 285/05		
<b>Sector:</b>	<b>Zona:</b> 1 (vestíbul d'entrada)	<b>Cala:</b>	<b>Àmbit:</b>	<b>Cotes</b>	
<b>Definició:</b> Nivell de preparació		<b>Criteris de diferenciació:</b> Estrat		<b>Color:</b>	
<b>Superfície:</b>		<b>Fiabilitat estratigràfica:</b>		<b>Consistència:</b>	
Inicial: 10.98 msnm		Final: 10.94 msnm			
COMPONENTS	SEQÜÈNCIA FÍSICA	CROQUIS UBICACIÓ/ EXTENSIÓ		SEQ. ESTRATIGRÀFICA	
<b>Geològics</b>	<b>Igual a:</b>	 N	+	+	+
	<b>En contacte amb:</b>				
	<b>Se li adossa:</b>				
	<b>S'adossa a:</b>				
<b>Orgànics</b>	<b>Cobert per:</b> 113, 120	+	+	+	+
	<b>Cobreix:</b> 114, 121				
	<b>Tallat per:</b>				
<b>Artificials</b> Morter de calç.	<b>Talla:</b>	+	+	+	+
	<b>Reomplert per:</b>				
	<b>Reomple:</b>				
<b>Descripció:</b> Nivell de preparació realitzat amb morter de calç.			<b>Data d'actuació:</b> 28.11.05		<b>Fitxa revisada per:</b>
<b>Estat de conservació:</b>			<b>Responsable:</b> David Torres Rodríguez		<b>Compr. de documentació:</b> Fitxa <input type="checkbox"/> Dibuix <input type="checkbox"/> Foto <input type="checkbox"/>

<b>Procés d'excavació</b> Aixecament mecànic i manual.		<b>data inici:</b> 28.11.05	<b>data final:</b> 05.12.05
<b>Interpretació:</b> Nivell de preparació realitzat amb morter de calç, per a disposar i cohesionar el paviment antic del vestíbul d'entrada de la finca UE 113.			
<b>Materials representatius:</b>		<b>Referencia materials:</b>  <b>Fulls d'inventari núm.:</b>	
<b>Elements i criteris de datació:</b>		<b>Cronologia:</b> Segle XIX-principis segle XX.	
<b>Observacions:</b>			
<b>ARXIU</b>			
<b>plantes</b>	<b>seccions-alçats</b>	<b>fotografia</b>	
<b>núm.:</b>	<b>núm.:</b>	<b>Diapositives:</b> <b>B/ N:</b> <b>Color:</b>	





<i>FITXA D'UNITATS ESTRATIGRÀFIQUES</i>				U.E.: 115			
<b>INTERVENCIÓ:</b> Carrer Comtal nº 7				<b>CODI:</b> 285/05			
<b>Sector:</b>	<b>Zona:</b> 1 (vestíbul d'entrada)	<b>Cala:</b>	<b>Àmbit:</b>	<b>Cotes</b>			
<b>Definició:</b> Forjat	<b>Criteris de diferenciació:</b> Estructura		<b>Color:</b>	Inicial: 10.94 msnm			
<b>Superfície:</b>	<b>Fiabilitat estratigràfica:</b>		<b>Consistència:</b>	Final: 10.86 msnm			
COMPONENTS	SEQÜÈNCIA FÍSICA	CROQUIS UBICACIÓ/ EXTENSIÓ		SEQ. ESTRATIGRÀFICA			
<b>Geològics</b>	<b>Igual a:</b>	 N		+	+	+	+
	<b>En contacte amb:</b> 121						
	<b>Se li adossa:</b>						
	<b>S'adossa a:</b>						
<b>Orgànics</b>	<b>Cobert per:</b> 114	+	+	+	+		
	<b>Cobreix:</b> 116						
	<b>Tallat per:</b>						
<b>Artificials</b> Maó massís de 30 x 14 x 4 cms i morter de calç.	<b>Talla:</b>	+	+	+	+		
	<b>Reomplert per:</b>						
	<b>Reomple:</b>						
<b>Descripció:</b> Forjat de dues filades de maó massís lligat amb morter de calç.			<b>Data d'actuació:</b> 28.11.05	<b>Fitxa revisada per:</b>			
<b>Estat de conservació:</b>			<b>Responsable:</b> David Torres Rodríguez	<b>Compr. de documentació:</b> Fitxa <input type="checkbox"/> Dibuix <input type="checkbox"/> Foto <input type="checkbox"/>			







<b>Procés d'excavació</b> Aixecament mecànic i manual.		<b>data inici:</b> 28.11.05	<b>data final:</b> 05.12.05
<b>Interpretació:</b> Forjat de dues filades de maó massís lligat amb morter de calç que funciona com a nivell de regularització del terreny per a disposar el paviment UE 113 del vestíbul d'entrada de la finca. Pertany al moment de construcció de l'edifici.			
<b>Materials representatius:</b>		<b>Referencia materials:</b>  <b>Fulls d'inventari núm.:</b>	
<b>Elements i criteris de datació:</b>		<b>Cronologia:</b> Segle XIX.	
<b>Observacions:</b>			
<b>ARXIU</b>			
<b>plantes</b>	<b>seccions-alçats</b>	<b>fotografia</b>	
<b>núm.:</b>	<b>núm.:</b>	<b>Diapositives:</b> <b>B/ N:</b> <b>Color:</b>	

<i>FITXA D'UNITATS ESTRATIGRÀFIQUES</i>				U.E.: 116			
<b>INTERVENCIÓ: Carrer Comtal nº 7</b>				<b>CODI: 285/05</b>			
<b>Sector:</b>	<b>Zona:</b> 1 (vestíbul d'entrada)	<b>Cala:</b>	<b>Àmbit:</b>	<b>Cotes</b>			
<b>Definició:</b> Nivell de preparació	<b>Criteris de diferenciació:</b> Estrat		<b>Color:</b>	Inicial: 10.86 msnm			
<b>Superfície:</b>	<b>Fiabilitat estratigràfica:</b>		<b>Consistència:</b>	Final: 10.83 msnm			
COMPONENTS	SEQÜÈNCIA FÍSICA	CROQUIS UBICACIÓ/ EXTENSIÓ		SEQ. ESTRATIGRÀFICA			
<b>Geològics</b>	<b>Igual a:</b>			+       +       +       +			
	<b>En contacte amb:</b> 121						
	<b>Se li adossa:</b>						
	<b>S'adossa a:</b>						
<b>Orgànics</b>	<b>Cobert per:</b> 115			+       +       +       +			
	<b>Cobreix:</b> 117						
	<b>Tallat per:</b>						
<b>Artificials</b> Morter de calç, runa constructiva, escòria de vidre.	<b>Talla:</b>			+       +       +       +			
	<b>Reomplert per:</b>						
	<b>Reomple:</b>						
<b>Descripció:</b> Nivell de preparació i farciment realitzat amb morter de calç, runa constructiva i fragments d'escòria de vidre.			<b>Data d'actuació:</b> 28.11.05	<b>Fitxa revisada per:</b>			
<b>Estat de conservació:</b>			<b>Responsable:</b> David Torres Rodríguez	<b>Compr. de documentació:</b> Fitxa <input type="checkbox"/> Dibuix <input type="checkbox"/> Foto <input type="checkbox"/>			





<b>Procés d'excavació</b> Aixecament mecànic i manual.		<b>data inici:</b> 28.11.05	<b>data final:</b> 05.12.05
<b>Interpretació:</b> Nivell de preparació i farciment realitzat amb morter de calç, runa constructiva i fragments d'escòria de vidre, per a disposar el forjat de maó massís UE 115. Pertany al moment de construcció de l'edifici.			
<b>Materials representatius:</b>		<b>Referencia materials:</b>  <b>Fulls d'inventari núm.:</b>	
<b>Elements i criteris de datació:</b>		<b>Cronologia:</b> Segle XIX.	
<b>Observacions:</b>			
<b>ARXIU</b>			
<b>plantes</b>	<b>seccions-alçats</b>	<b>fotografia</b>	
<b>núm.:</b>	<b>núm.:</b>	<b>Diapositives:</b> <b>B/ N:</b> <b>Color:</b>	

<i>FITXA D'UNITATS ESTRATIGRÀFIQUES</i>				U.E.: 117   	
<b>INTERVENCIÓ:</b> Carrer Comtal nº 7			<b>CODI:</b> 285/05		
<b>Sector:</b>	<b>Zona:</b> 1 (vestíbul d'entrada)	<b>Cala:</b>	<b>Àmbit:</b>	<b>Cotes</b>	
<b>Definició:</b> Farciment	<b>Criteris de diferenciació:</b> Estrat		<b>Color:</b>	Inicial: 10.83 msnm	
<b>Superfície:</b>	<b>Fiabilitat estratigràfica:</b>		<b>Consistència:</b>	Final: 10.64 msnm	
COMPONENTS	SEQÜÈNCIA FÍSICA	CROQUIS UBICACIÓ/ EXTENSIÓ		SEQ. ESTRATIGRÀFICA	
<b>Geològics</b> Argila vermella.	<b>Igual a:</b>	 N		+       +       +       +	
	<b>En contacte amb:</b> 121				
	<b>Se li adossa:</b>				
	<b>S'adossa a:</b>				
<b>Orgànics</b>	<b>Cobert per:</b> 116	+       +       +       +		+       +       +       +	
	<b>Cobreix:</b>				
	<b>Tallat per:</b>				
<b>Artificials</b> Morter de calç i runa constructiva.	<b>Talla:</b>	+       +       +       +		+       +       +       +	
	<b>Reomplert per:</b>				
	<b>Reomple:</b>				
<b>Descripció:</b> Nivell de farciment realitzat amb morter de calç i runa constructiva (fragments de maó massís).			<b>Data d'actuació:</b> 28.11.05		<b>Fitxa revisada per:</b>
<b>Estat de conservació:</b>			<b>Responsable:</b> David Torres Rodríguez		<b>Compr. de documentació:</b> Fitxa <input type="checkbox"/> Dibuix <input type="checkbox"/> Foto <input type="checkbox"/>

<b>Procés d'excavació</b> Aixecament mecànic i manual.		<b>data inici:</b> 28.11.05	<b>data final:</b> 05.12.05
<b>Interpretació:</b> Nivell de farciment realitzat amb morter de calç i runa constructiva (fragments de maó massís), per a regularitzar el terreny. Pertany al moment de construcció de l'edifici.			
<b>Materials representatius:</b>		<b>Referencia materials:</b>  <b>Fulls d'inventari núm.:</b>	
<b>Elements i criteris de datació:</b>		<b>Cronologia:</b> Segle XIX.	
<b>Observacions:</b> La cota final no correspon amb la real sino amb la del final del rebaix, ja que en el moment d'arribar a la cota de fondària necessària pels treballs aquesta UE continuava baixant.			
<b>ARXIU</b>			
<b>plantes</b>		<b>seccions-alçats</b>	
<b>núm.:</b>	<b>núm.:</b>	<b>Diapositives:</b> <b>B/ N:</b> <b>Color:</b>	





<i>FITXA D'UNITATS ESTRATIGRÀFIQUES</i>				<i>U.E.: 118</i>   		
<b>INTERVENCIÓ:</b> Carrer Comtal nº 7			<b>CODI:</b> 285/05			
<b>Sector:</b>	<b>Zona:</b> 1 (vestíbul d'entrada)	<b>Cala:</b>	<b>Àmbit:</b>	<b>Cotes</b>		
<b>Definició:</b> Paviment	<b>Críteris de diferenciació:</b>	<b>Color:</b>		Inicial: 11.20/11.52 msnm		
<b>Superfície:</b>	<b>Fiabilitat estratigràfica:</b>	<b>Consistència:</b>		Final: 11.17/11.49 msnm		
COMPONENTS	SEQÜÈNCIA FÍSICA	CROQUIS UBICACIÓ/ EXTENSIÓ	SEQ. ESTRATIGRÀFICA			
<b>Geològics</b>	<b>Igual a:</b>		+	+	+	+
	<b>En contacte amb:</b>					
	<b>Se li adossa:</b>					
	<b>S'adossa a:</b>					
<b>Orgànics</b>	<b>Cobert per:</b>		+	+	+	+
	<b>Cobreix:</b> 119					
	<b>Tallat per:</b>					
<b>Artificials</b> Peçes rectangulars de marbre i rajoles de marbre blanc de 30 x 30 x 2 cms.	<b>Talla:</b>		+	+	+	+
	<b>Reomplert per:</b>					
	<b>Reomple:</b>					
<b>Descripció:</b> Paviment actual del primer tram d'escala i primer replà del vestíbul d'entrada de la finca.			<b>Data d'actuació:</b> 28.11.05		<b>Fitxa revisada per:</b>	
<b>Estat de conservació:</b>			<b>Responsable:</b> David Torres Rodríguez		<b>Compr. de documentació:</b> Fitxa <input type="checkbox"/> Dibuix <input type="checkbox"/> Foto <input type="checkbox"/>	

<b>Procés d'excavació</b> Aixecament mecànic i manual.		<b>data inici:</b> 28.11.05	<b>data final:</b> 05.12.05
<b>Interpretació:</b> Paviment actual del primer tram d'escala i primer replà del vestíbul d'entrada de la finca.			
<b>Materials representatius:</b>		<b>Referencia materials:</b>  <b>Fulls d'inventari núm.:</b>	
<b>Elements i criteris de datació:</b>		<b>Cronologia:</b> Actual	
<b>Observacions:</b>			
<b>ARXIU</b>			
<b>plantes</b>	<b>seccions-alçats</b>		<b>fotografia</b>
<b>núm.:</b>	<b>núm.:</b>		<b>Diapositives:</b> <b>B/ N:</b> <b>Color:</b>





<b>FITXA D'UNITATS ESTRATIGRÀFIQUES</b>				<b>U.E.: 119</b>   												
<b>INTERVENCIÓ: Carrer Comtal nº 7</b>			<b>CODI: 285/05</b>													
<b>Sector:</b>	<b>Zona:</b> 1 (vestíbul d'entrada)	<b>Cala:</b>	<b>Àmbit:</b>	<b>Cotes</b>												
<b>Definició:</b> Nivell de preparació	<b>Críteris de diferenciació:</b> Estrat	<b>Color:</b>		Inicial: 11.17/11.52 msnm												
<b>Superfície:</b>	<b>Fiabilitat estratigràfica:</b>	<b>Consistència:</b>		Final: 11.04/11.48 msnm												
<b>COMPONENTS</b>	<b>SEQÜÈNCIA FÍSICA</b>	<b>CROQUIS UBICACIÓ/ EXTENSIÓ</b>	<b>SEQ. ESTRATIGRÀFICA</b>													
<b>Geològics</b>	<b>Igual a:</b>	 N	<table style="width: 100%; border-collapse: collapse;"> <tr> <td style="width: 25%; text-align: center;">+</td> <td style="width: 25%; text-align: center;">+</td> <td style="width: 25%; text-align: center;">+</td> <td style="width: 25%; text-align: center;">+</td> </tr> <tr> <td style="width: 25%; text-align: center;">+</td> <td style="width: 25%; text-align: center;">+</td> <td style="width: 25%; text-align: center;">+</td> <td style="width: 25%; text-align: center;">+</td> </tr> <tr> <td style="width: 25%; text-align: center;">+</td> <td style="width: 25%; text-align: center;">+</td> <td style="width: 25%; text-align: center;">+</td> <td style="width: 25%; text-align: center;">+</td> </tr> </table>		+	+	+	+	+	+	+	+	+	+	+	+
	+				+	+	+									
	+				+	+	+									
	+				+	+	+									
<b>En contacte amb:</b>																
<b>Se li adossa:</b>																
<b>S'adossa a:</b>																
<b>Orgànics</b>	<b>Cobert per:</b> 118															
	<b>Cobreix:</b> 120															
	<b>Tallat per:</b> 122, 124															
<b>Artificials</b> Ciment <i>portland</i> .	<b>Talla:</b>															
	<b>Reomplert per:</b>															
	<b>Reomple:</b>															
<b>Descripció:</b> Nivell de preparació realitzat amb ciment portland.			<b>Data d'actuació:</b> 28.11.05													
<b>Estat de conservació:</b>			<b>Fitxa revisada per:</b>													
			<b>Responsible:</b> David Torres Rodríguez													
			<b>Compr. de documentació:</b> Fitxa <input type="checkbox"/> Dibuix <input type="checkbox"/> Foto <input type="checkbox"/>													




<b>Procés d'excavació</b> Aixecament mecànic i manual.		<b>data inici:</b> 28.11.05	<b>data final:</b> 05.12.05
<b>Interpretació:</b> Nivell de preparació realitzat amb ciment portland, per a disposar i cohesionar el paviment actual del primer tram d'escala i replà del vestíbul d'entrada de la finca.			
<b>Materials representatius:</b>		<b>Referencia materials:</b>  <b>Fulls d'inventari núm.:</b>	
<b>Elements i criteris de datació:</b>		<b>Cronologia:</b> Actual	
<b>Observacions:</b>			
<b>ARXIU</b>			
<b>plantes</b>	<b>seccions-alçats</b>		<b>fotografia</b>
<b>núm.:</b>	<b>núm.:</b>		<b>Diapositives:</b> <b>B/ N:</b> <b>Color:</b>

<i><b>FITXA D'UNITATS ESTRATIGRÀFIQUES</b></i>				<b>U.E.: 120</b>   		
<b>INTERVENCIÓ:</b> Carrer Comtal nº 7			<b>CODI:</b> 285/05			
<b>Sector:</b>	<b>Zona:</b> 1 (vestíbul d'entrada)	<b>Cala:</b>	<b>Àmbit:</b>	<b>Cotes</b>		
<b>Definició:</b> Paviment	<b>Críteris de diferenciació:</b>	<b>Color:</b>		Inicial: 11.13/11.45 msnm		
<b>Superfície:</b>	<b>Fiabilitat estratigràfica:</b>	<b>Consistència:</b>		Final: 10.97/11.28msnm		
COMPONENTS	SEQÜÈNCIA FÍSICA	CROQUIS UBICACIÓ/ EXTENSIÓ	SEQ. ESTRATIGRÀFICA			
<b>Geològics</b>	<b>Igual a:</b>		+	+	+	+
	<b>En contacte amb:</b>					
	<b>Se li adossa:</b>					
	<b>S'adossa a:</b>					
<b>Orgànics</b>	<b>Cobert per:</b> 119		+	+	+	+
	<b>Cobreix:</b> 121, 125					
	<b>Tallat per:</b> 122					
<b>Artificials</b> Llambordes de pedra de 60 x 35 x 16 cms aprox.	<b>Talla:</b>		+	+	+	+
	<b>Reomplert per:</b>					
	<b>Reomple:</b>					
<b>Descripció:</b> Paviment dels graons i del replà realitzat amb llambordes de pedra calcària.			<b>Data d'actuació:</b> 28.11.05		<b>Fitxa revisada per:</b>	
<b>Estat de conservació:</b>			<b>Responsable:</b> David Torres Rodríguez		<b>Compr. de documentació:</b> Fitxa <input type="checkbox"/> Dibuix <input type="checkbox"/> Foto <input type="checkbox"/>	





<b>Procés d'excavació</b> Aixecament mecànic i manual.		<b>data inici:</b> 28.11.05	<b>data final:</b> 05.12.05
<b>Interpretació:</b> Paviment original dels graons i del replà realitzat amb llambordes de pedra calcària. Pertany al moment de construcció de l'edifici.			
<b>Materials representatius:</b>		<b>Referencia materials:</b>	
		<b>Fulls d'inventari núm.:</b>	
<b>Elements i criteris de datació:</b>		<b>Cronologia:</b> Segle XIX	
<b>Observacions:</b>			
<b>ARXIU</b>			
<b>plantes</b>	<b>seccions-alçats</b>		<b>fotografia</b>
<b>núm.:</b>	<b>núm.:</b>		<b>Diapositives:</b> <b>B/ N:</b> <b>Color:</b>

<b>FITXA D'UNITATS ESTRATIGRÀFIQUES</b>				<b>U.E.: 121</b>   												
<b>INTERVENCIÓ: Carrer Comtal nº 7</b>			<b>CODI: 285/05</b>													
<b>Sector:</b>	<b>Zona:</b> 1 (vestíbul d'entrada)	<b>Cala:</b>	<b>Àmbit:</b>	<b>Cotes</b>												
<b>Definició:</b> Fonamentació	<b>Criteris de diferenciació:</b> Estructura	<b>Color:</b>		Inicial: 10.94/11.27 msnm												
<b>Superfície:</b>	<b>Fiabilitat estratigràfica:</b>	<b>Consistència:</b>		Final: 10.58 msnm												
<b>COMPONENTS</b>	<b>SEQÜÈNCIA FÍSICA</b>	<b>CROQUIS UBICACIÓ/ EXTENSIÓ</b>	<b>SEQ. ESTRATIGRÀFICA</b>													
<b>Geològics</b>	<b>Igual a:</b>	 N	<table style="width: 100%; border-collapse: collapse;"> <tr> <td style="width: 25%; text-align: center;">+</td> <td style="width: 25%; text-align: center;">+</td> <td style="width: 25%; text-align: center;">+</td> <td style="width: 25%; text-align: center;">+</td> </tr> <tr> <td style="width: 25%; text-align: center;">+</td> <td style="width: 25%; text-align: center;">+</td> <td style="width: 25%; text-align: center;">+</td> <td style="width: 25%; text-align: center;">+</td> </tr> <tr> <td style="width: 25%; text-align: center;">+</td> <td style="width: 25%; text-align: center;">+</td> <td style="width: 25%; text-align: center;">+</td> <td style="width: 25%; text-align: center;">+</td> </tr> </table>		+	+	+	+	+	+	+	+	+	+	+	+
	+				+	+	+									
	+				+	+	+									
	+				+	+	+									
<b>En contacte amb:</b> 115, 126																
<b>Se li adossa:</b>																
<b>S'adossa a:</b>																
<b>Orgànics</b>	<b>Cobert per:</b> 120															
	<b>Cobreix:</b>															
	<b>Tallat per:</b>															
<b>Artificials</b> Maó massís de 30 x 15 x 4 i moter de calç.	<b>Talla:</b>															
	<b>Reomplert per:</b>															
	<b>Reomple:</b>															
<b>Descripció:</b> Fonamentació del primer tram d'escala.			<b>Data d'actuació:</b> 28.11.05													
<b>Estat de conservació:</b>			<b>Fitxa revisada per:</b>													
			<b>Responsible:</b> David Torres Rodríguez													
			<b>Compr. de documentació:</b> Fitxa <input type="checkbox"/> Dibuix <input type="checkbox"/> Foto <input type="checkbox"/>													

<b>Procés d'excavació</b> Aixecament mecànic i manual.		<b>data inici:</b> 28.11.05	<b>data final:</b> 05.12.05
<b>Interpretació:</b> Fonamentació del primer tram d'escala del vestíbul d'entrada de la finca, realitzada en maó massís lligat amb morter de calç . Pertany al moment de construcció del edifici.			
<b>Materials representatius:</b>		<b>Referència materials:</b>	
		<b>Fulls d'inventari núm.:</b>	
<b>Elements i criteris de datació:</b>		<b>Cronologia:</b> Segle XIX.	
<b>Observacions:</b> La cota final no correspòn amb la real sino amb la del final del rebaix, ja que en el moment d'arribar a la cota de fondària necessària pels treballs aquesta UE continuava baixant.			
<b>ARXIU</b>			
<b>plantes</b>	<b>seccions-alçats</b>		<b>fotografia</b>
<b>núm.:</b>	<b>núm.:</b>		<b>Diapositives:</b> <b>B/ N:</b> <b>Color:</b>







<i>FITXA D'UNITATS ESTRATIGRÀFIQUES</i>				U.E.: 122	<input checked="" type="checkbox"/>	<input type="checkbox"/>	<input type="checkbox"/>
<b>INTERVENCIÓ:</b> Carrer Comtal nº 7				<b>CODI:</b> 285/05			
<b>Sector:</b>	<b>Zona:</b> 1 (vestíbul d'entrada)	<b>Cala:</b>	<b>Àmbit:</b>	<b>Cotes</b>			
<b>Definició:</b> Reparació	<b>Criteris de diferenciació:</b> Retall		<b>Color:</b>	Inicial: 11.48 msnm			
<b>Superfície:</b>	<b>Fiabilitat estratigràfica:</b>		<b>Consistència:</b>	Final: 10.96msnm			
COMPONENTS	SEQÜÈNCIA FÍSICA	CROQUIS UBICACIÓ/ EXTENSIÓ		SEQ. ESTRATIGRÀFICA			
<b>Geològics</b>	<b>Igual a:</b>			+       +       +       +			
	<b>En contacte amb:</b>						
	<b>Se li adossa:</b>						
	<b>S'adossa a:</b>						
<b>Orgànics</b>	<b>Cobert per:</b> 118	+       +       +       +					
	<b>Cobreix:</b>						
	<b>Tallat per:</b>						
<b>Artificials</b>	<b>Talla:</b> 120, 125	+       +       +       +					
	<b>Reomplert per:</b> 123, 124						
	<b>Reomple:</b>						
<b>Descripció:</b> Retall situat al replà per sota del paviment actual.			<b>Data d'actuació:</b> 28.11.05	<b>Fitxa revisada per:</b>			
<b>Estat de conservació:</b>			<b>Responsable:</b> David Torres Rodríguez	<b>Compr. de documentació:</b> Fitxa <input type="checkbox"/> Dibuix <input type="checkbox"/> Foto <input type="checkbox"/>			

<b>Procés d'excavació</b> Aixecament mecànic i manual.		<b>data inici:</b> 28.11.05	<b>data final:</b> 05.12.05
<b>Interpretació:</b> Retall situat al primer replà d'escala del vestíbul d'entrada de la finca per sota del paviment actual. Correspòn cronològicament a un moment recent ja que es tracta del retall relacionat amb el rebaix realitzat per a la instal·lació de la canonada general que subministra aigua a la finca.			
<b>Materials representatius:</b>		<b>Referencia materials:</b>  <b>Fulls d'inventari núm.:</b>	
<b>Elements i criteris de datació:</b>		<b>Cronologia:</b> Actual.	
<b>Observacions:</b>			
<b>ARXIU</b>			
<b>plantes</b>	<b>seccions-alçats</b>		<b>fotografia</b>
<b>núm.:</b>	<b>núm.:</b>		<b>Diapositives:</b> <b>B/ N:</b> <b>Color:</b>





<i>FITXA D'UNITATS ESTRATIGRÀFIQUES</i>				<i>U.E.: 123</i>   		
<i>INTERVENCIÓ: Carrer Comtal nº 7</i>			<i>CODI: 285/05</i>			
<i>Sector:</i>	<i>Zona: 1 (vestíbul d'entrada)</i>	<i>Cala:</i>	<i>Àmbit:</i>	<i>Cotes</i>		
<i>Definició: Canonada</i>		<i>Criteris de diferenciació:</i>		<i>Color:</i>		
<i>Superfície:</i>		<i>Fiabilitat estratigràfica:</i>		<i>Consistència:</i>		
<i>Inicial: 11.30 msnm</i>		<i>Final: 11.24 msnm</i>				
<i>COMPONENTS</i>		<i>SEQÜÈNCIA FÍSICA</i>		<i>CROQUIS UBICACIÓ/ EXTENSIÓ</i>		
<i>Geològics</i>		<i>Igual a:</i>				
		<i>En contacte amb: 124</i>				
		<i>Se li adossa:</i>				
		<i>S'adossa a:</i>				
<i>Orgànics</i>		<i>Cobert per:</i>		+       +       +       +		
		<i>Cobreix:</i>				
		<i>Tallat per:</i>				
<i>Artificials</i>		<i>Talla:</i>		+       +       +       +		
<i>Canonada de ferro de 6 cms de diàmetre.</i>		<i>Reomplert per:</i>				
		<i>Reomple: 122</i>				
<i>Descripció: Canonada de ferro de 6 cms de diàmetre, conducció que suministra l'aigua a la bateria de la finca.</i>			<i>Data d'actuació:</i> 28.11.05		<i>Fitxa revisada per:</i>	
<i>Estat de conservació:</i>			<i>Responsable:</i> David Torres Rodríguez		<i>Compr. de documentació:</i> Fitxa <input type="checkbox"/> Dibuix <input type="checkbox"/> Foto <input type="checkbox"/>	







<b>Procés d'excavació</b>	<b>data inici:</b> 28.11.05	<b>data final:</b> 05.12.05
<p><b>Interpretació:</b>  Conducció general que suministra l'aigua a la bateria de la finca que es troba al pati (Zona 2).</p>		
<b>Materials representatius:</b>	<b>Referencia materials:</b>	
	<b>Fulls d'inventari núm.:</b>	
<b>Elements i criteris de datació:</b>	<b>Cronologia:</b> Actual.	
<p><b>Observacions:</b>  Aquesta conducció no es va substituir durant les tasques de seguiment arqueològic.</p>		
<b>ARXIU</b>		
<b>plantes</b>	<b>seccions-alçats</b>	<b>fotografia</b>
<b>núm.:</b>	<b>núm.:</b>	<b>Diapositives:</b> <b>B/ N:</b> <b>Color:</b>

<i>FITXA D'UNITATS ESTRATIGRÀFIQUES</i>				U.E.: 124			
INTERVENCIÓ: Carrer Comtal nº 7				CODI: 285/05			
Sector:	Zona: 1 (vestíbul d'entrada)	Cala:	Àmbit:		Cotes		
Definició: Farciment	Criteris de diferenciació: Estrat		Color:		Inicial: 11.48 msnm		
Superfície:	Fiabilitat estratigràfica:		Consistència:		Final: 10.96 msnm		
COMPONENTS	SEQÜÈNCIA FÍSICA		CROQUIS UBICACIÓ/ EXTENSIÓ		SEQ. ESTRATIGRÀFICA		
Geològics Sorra	Igual a:				+        +        +        +		
	En contacte amb: 123						
	Se li adossa:						
	S'adossa a:						
Orgànics	Cobert per: 118				+        +        +        +		
	Cobreix:						
	Tallat per:						
Artificials Runa constructiva i plàstic	Talla:				+        +        +        +		
	Reomplert per:						
	Reomple: 122						
Descripció: Farciment format per sorra, runa constructiva i fragments de plàstic.			Data d'actuació: 28.11.05		Fitxa revisada per:		
Estat de conservació:			Responsable: David Torres Rodríguez		Compr. de documentació: Fitxa <input type="checkbox"/> Dibuix <input type="checkbox"/> Foto <input type="checkbox"/>		





<b>Procés d'excavació</b>	<b>data inici:</b> 28.11.05	<b>data final:</b> 05.12.05
<p><b>Interpretació:</b>  Farciment del retall UE 122 format per sorra, runa constructiva i fragments de plàstic, realitzat en un moment recent per a instal·lar la conducció general que suministra l'aigua a la bateria de la finca.</p>		
<b>Materials representatius:</b>	<b>Referencia materials:</b>	
	<b>Fulls d'inventari núm.:</b>	
<b>Elements i criteris de datació:</b>	<b>Cronologia:</b> Actual.	
<b>Observacions:</b>		
<b>ARXIU</b>		
<b>plantes</b>	<b>seccions-alçats</b>	<b>fotografia</b>
<b>núm.:</b>	<b>núm.:</b>	<b>Diapositives:</b> <b>B/ N:</b> <b>Color:</b>

<i>FITXA D'UNITATS ESTRATIGRÀFIQUES</i>				U.E.: 125															
INTERVENCIÓ: Carrer Comtal nº 7				CODI: 285/05															
Sector:	Zona: 1 (vestíbul d'entrada)	Cala:	Àmbit:	Cotes															
Definició: Farciment	Criteris de diferenciació: Estrat		Color:	Inicial: 11.28 msnm															
Superfície:	Fiabilitat estratigràfica:		Consistència:	Final: 10.96 msnm															
COMPONENTS	SEQÜÈNCIA FÍSICA		CROQUIS UBICACIÓ/ EXTENSIÓ	SEQ. ESTRATIGRÀFICA															
Geològics Argila.	Igual a:		 N	<table style="width: 100%; border-collapse: collapse;"> <tr> <td style="width: 25%; text-align: center;">+</td> <td style="width: 25%; text-align: center;">+</td> <td style="width: 25%; text-align: center;">+</td> <td style="width: 25%; text-align: center;">+</td> </tr> <tr> <td style="width: 25%; text-align: center;">+</td> <td style="width: 25%; text-align: center;">+</td> <td style="width: 25%; text-align: center;">+</td> <td style="width: 25%; text-align: center;">+</td> </tr> <tr> <td style="width: 25%; text-align: center;">+</td> <td style="width: 25%; text-align: center;">+</td> <td style="width: 25%; text-align: center;">+</td> <td style="width: 25%; text-align: center;">+</td> </tr> </table>				+	+	+	+	+	+	+	+	+	+	+	+
	+	+						+	+										
	+	+						+	+										
	+	+						+	+										
En contacte amb: 121																			
Se li adossa:																			
S'adossa a:																			
Orgànics	Cobert per: 120		<table style="width: 100%; border-collapse: collapse;"> <tr> <td style="width: 25%; text-align: center;">+</td> <td style="width: 25%; text-align: center;">+</td> <td style="width: 25%; text-align: center;">+</td> <td style="width: 25%; text-align: center;">+</td> </tr> <tr> <td style="width: 25%; text-align: center;">+</td> <td style="width: 25%; text-align: center;">+</td> <td style="width: 25%; text-align: center;">+</td> <td style="width: 25%; text-align: center;">+</td> </tr> <tr> <td style="width: 25%; text-align: center;">+</td> <td style="width: 25%; text-align: center;">+</td> <td style="width: 25%; text-align: center;">+</td> <td style="width: 25%; text-align: center;">+</td> </tr> </table>				+	+	+	+	+	+	+	+	+	+	+	+	
	+	+					+	+											
	+	+					+	+											
+	+	+	+																
Cobreix: 126																			
Tallat per: 122, 124																			
Artificials Runa constructiva i fragments de morter de calç.	Talla:		<table style="width: 100%; border-collapse: collapse;"> <tr> <td style="width: 25%; text-align: center;">+</td> <td style="width: 25%; text-align: center;">+</td> <td style="width: 25%; text-align: center;">+</td> <td style="width: 25%; text-align: center;">+</td> </tr> <tr> <td style="width: 25%; text-align: center;">+</td> <td style="width: 25%; text-align: center;">+</td> <td style="width: 25%; text-align: center;">+</td> <td style="width: 25%; text-align: center;">+</td> </tr> <tr> <td style="width: 25%; text-align: center;">+</td> <td style="width: 25%; text-align: center;">+</td> <td style="width: 25%; text-align: center;">+</td> <td style="width: 25%; text-align: center;">+</td> </tr> </table>				+	+	+	+	+	+	+	+	+	+	+	+	
	+	+					+	+											
	+	+					+	+											
+	+	+	+																
Reomplert per:																			
Reomple:																			
Descripció: Farciment format per argila i runa constructiva (maó massís i morter de calç).			Data d'actuació: 28.11.05	Fitxa revisada per:															
Estat de conservació:			Responsable: David Torres Rodríguez	Compr. de documentació: Fitxa <input type="checkbox"/> Dibuix <input type="checkbox"/> Foto <input type="checkbox"/>															

<b>Procés d'excavació</b>	<b>data inici:</b> 28.11.05	<b>data final:</b> 05.12.05
<p><b>Interpretació:</b>  Farciment format per argila i runa constructiva (maó massís i morter de calç) per regularitzar la superfície i poder realitzar el paviment del primer replà d'escala UE 120. Pertany al moment de construcció de l'edifici.</p>		
<b>Materials representatius:</b>	<b>Referencia materials:</b>	
	<b>Fulls d'inventari núm.:</b>	
<b>Elements i criteris de datació:</b>	<b>Cronologia:</b> Segle XIX.	
<b>Observacions:</b>		
<b>ARXIU</b>		
<b>plantes</b>	<b>seccions-alçats</b>	<b>fotografia</b>
<b>núm.:</b>	<b>núm.:</b>	<b>Diapositives:</b> <b>B/ N:</b> <b>Color:</b>





<i>FITXA D'UNITATS ESTRATIGRÀFIQUES</i>				<i>U.E.: 126</i>   
<b>INTERVENCIÓ:</b> Carrer Comtal nº 7			<b>CODI:</b> 285/05	
<b>Sector:</b>	<b>Zona:</b> 1 (vestíbul d'entrada)	<b>Cala:</b>	<b>Àmbit:</b>	<b>Cotes</b>
<b>Definició:</b> Fonamentació	<b>Criteris de diferenciació:</b> Estructura		<b>Color:</b>	Inicial: 10.96 msnm
<b>Superfície:</b>	<b>Fiabilitat estratigràfica:</b>		<b>Consistència:</b>	Final: 10.58 msnm
COMPONENTS	SEQÜÈNCIA FÍSICA	CROQUIS UBICACIÓ/ EXTENSIÓ		SEQ. ESTRATIGRÀFICA
<b>Geològics</b>	<b>Igual a:</b>	 N	+      +      +      +	
	<b>En contacte amb:</b> 121			
	<b>Se li adossa:</b>			
	<b>S'adossa a:</b>			
<b>Orgànics</b>	<b>Cobert per:</b> 122, 124, 125	+      +      +      +		
	<b>Cobreix:</b>			
	<b>Tallat per:</b>			
<b>Artificials</b> Maó massís de 30 x 15 x 4 i moter de calç.	<b>Talla:</b>	+      +      +      +		
	<b>Reomplert per:</b>			
	<b>Reomple:</b>			
<b>Descripció:</b> Fonamentació de maó massís lligat amb morter de calç, del primer replà d'escala del vestíbul de la finca.			<b>Data d'actuació:</b> 28.11.05	<b>Fitxa revisada per:</b>
<b>Estat de conservació:</b>			<b>Responsable:</b> David Torres Rodríguez	<b>Compr. de documentació:</b> Fitxa <input type="checkbox"/> Dibuix <input type="checkbox"/> Foto <input type="checkbox"/>

<b>Procés d'excavació</b> Aixecament mecànic i manual.		<b>data inici:</b> 28.11.05	<b>data final:</b> 05.12.05
<b>Interpretació:</b> Fonamentació del primer replà d'escala del vestíbul d'entrada de la finca, realitzada en maó massís lligat amb morter de calç . Pertany al moment de construcció del'edifici.			
<b>Materials representatius:</b>		<b>Referencia materials:</b>  <b>Fulls d'inventari núm.:</b>	
<b>Elements i criteris de datació:</b>		<b>Cronologia:</b> Segle XIX.	
<b>Observacions:</b> La cota final no correspòn amb la real sino amb la del final del rebaix, ja que en el moment d'arribar a la cota de fondària necessària pels treballs aquesta UE continuava baixant.			
<b>ARXIU</b>			
<b>plantes</b>	<b>seccions-alçats</b>		<b>fotografia</b>
<b>núm.:</b>	<b>núm.:</b>	<b>Diapositives:</b> <b>B/ N:</b> <b>Color:</b>	

<i>FITXA D'UNITATS ESTRATIGRÀFIQUES</i>				U.E.: 101			
<b>INTERVENCIÓ: Carrer Comtal nº 7</b>				<b>CODI: 285/05</b>			
<b>Sector:</b>	<b>Zona:</b> 2 (pati interior)	<b>Cala:</b>	<b>Àmbit:</b>	<b>Cotes</b>			
<b>Definició:</b> Farciment	<b>Criteris de diferenciació:</b> Estrat		<b>Color:</b>	Inicial: 10.64 msnm			
<b>Superfície:</b>	<b>Fiabilitat estratigràfica:</b>		<b>Consistència:</b>	Final: 10.54 msnm			
COMPONENTS	SEQÜÈNCIA FÍSICA	CROQUIS UBICACIÓ/ EXTENSIÓ		SEQ. ESTRATIGRÀFICA			
<b>Geològics</b> Sorra, pedres de petit tamany.	<b>Igual a:</b>	 N		+       +       +       +			
	<b>En contacte amb:</b>						
	<b>Se li adossa:</b>						
	<b>S'adossa a:</b>						
<b>Orgànics</b>	<b>Cobert per:</b>	+       +       +       +		+       +       +       +			
	<b>Cobreix:</b> 102						
	<b>Tallat per:</b>						
<b>Artificials</b> Fragments de maó massís, morter de calç.	<b>Talla:</b>	+       +       +       +		+       +       +       +			
	<b>Reomplert per:</b>						
	<b>Reomple:</b>						
<b>Descripció:</b> Nivell de farciment de tota la superfície del pati interior, format per sorra, pedres de petit tamany i runa constructiva.			<b>Data d'actuació:</b> 02.12.05	<b>Fitxa revisada per:</b>			
<b>Estat de conservació:</b>			<b>Responsable:</b> David Torres Rodríguez	<b>Compr. de documentació:</b> Fitxa <input type="checkbox"/> Dibuix <input type="checkbox"/> Foto <input type="checkbox"/>			




<b>Procés d'excavació</b> Aixecament mecànic i manual.		<b>data inici:</b> 02.12.05	<b>data final:</b> 13.12.05		
<b>Interpretació:</b> Nivell de farciment de tota la superfície del pati interior, format per sorra, pedres de petit tamany i runa constructiva.					
<b>Materials representatius:</b>		<b>Referencia materials:</b>  <b>Fulls d'inventari núm.:</b>			
<b>Elements i criteris de datació:</b>		<b>Cronologia:</b> Segle XIX – principis del segle XX.			
<b>Observacions:</b> Presentava color fosc com a resultat de la filtració d'aigües brutes.					
<b>ARXIU</b>					
<b>plantes</b>		<b>seccions-alçats</b>		<b>fotografia</b>	
<b>núm.:</b>		<b>núm.:</b>		<b>Diapositives:</b> <b>B/ N:</b> <b>Color:</b>	

<i>FITXA D'UNITATS ESTRATIGRÀFIQUES</i>				U.E.: 102   			
<b>INTERVENCIÓ:</b> Carrer Comtal nº 7			<b>CODI:</b> 285/05				
<b>Sector:</b>	<b>Zona:</b> 2 (pati interior)	<b>Cala:</b>	<b>Àmbit:</b>	<b>Cotes</b>			
<b>Definició:</b> Farciment	<b>Criteris de diferenciació:</b> Estrat		<b>Color:</b>		Inicial: 10.54 msnm		
<b>Superfície:</b>	<b>Fiabilitat estratigràfica:</b>		<b>Consistència:</b>		Final: 9.78 msnm		
COMPONENTS	SEQÜÈNCIA FÍSICA	CROQUIS UBICACIÓ/ EXTENSIÓ		SEQ. ESTRATIGRÀFICA			
<b>Geològics</b> Sorra, pedres de petit tamany.	<b>Igual a:</b>	 N		+	+	+	+
	<b>En contacte amb:</b>			+	+	+	+
	<b>Se li adossa:</b>			+	+	+	+
	<b>S'adossa a:</b>			+	+	+	+
<b>Orgànics</b>	<b>Cobert per:</b> 101	+	+	+	+		
	<b>Cobreix:</b> 102, 103, 104, 106, 107, 108	+	+	+	+		
	<b>Tallat per:</b>	+	+	+	+		
<b>Artificials</b> Fragments de maó massís, morter de calç.	<b>Talla:</b>	+	+	+	+		
	<b>Reomplert per:</b>	+	+	+	+		
	<b>Reomple:</b>	+	+	+	+		
<b>Descripció:</b> Nivell de farciment de tota la superfície del pati interior, format per sorra, pedres de petit tamany i runa constructiva.			<b>Data d'actuació:</b> 02.12.05		<b>Fitxa revisada per:</b>		
<b>Estat de conservació:</b>			<b>Responsable:</b> David Torres Rodríguez		<b>Compr. de documentació:</b> Fitxa <input type="checkbox"/> Dibuix <input type="checkbox"/> Foto <input type="checkbox"/>		





<b>Procés d'excavació</b> Aixecament mecànic i manual.		<b>data inici:</b> 02.12.05	<b>data final:</b> 13.12.05
<b>Interpretació:</b> Nivell de farciment de tota la superfície del pati interior, format per sorra, pedres de petit tamany i runa constructiva. Presenta les mateixes característiques que el nivell de farciment UE 101, però sense tenir el color fosc resultant de la filtració d'aigües brutes.			
<b>Materials representatius:</b>		<b>Referència materials:</b>  <b>Fulls d'inventari núm.:</b>	
<b>Elements i criteris de datació:</b>		<b>Cronologia:</b> Segle XIX – principis del segle XX.	
<b>Observacions:</b>			
<b>ARXIU</b>			
<b>plantes</b>	<b>seccions-alçats</b>	<b>fotografia</b>	
<b>núm.:</b>	<b>núm.:</b>	<b>Diapositives:</b> <b>B/ N:</b> <b>Color:</b>	

<i>FITXA D'UNITATS ESTRATIGRÀFIQUES</i>				<i>U.E.: 103</i>   
<i>INTERVENCIÓ: Carrer Comtal nº 7</i>			<i>CODI: 285/05</i>	
<b>Sector:</b>	<b>Zona:</b> 2 (pati interior)	<b>Cala:</b>	<b>Àmbit:</b>	<b>Cotes</b>
<b>Definició:</b> Fonamentació	<b>Criteris de diferenciació:</b> Estructura	<b>Color:</b>	Inicial: 10.28 msnm	
<b>Superfície:</b>	<b>Fiabilitat estratigràfica:</b>	<b>Consistència:</b>	Final: 9.28 msnm	
COMPONENTS	SEQÜÈNCIA FÍSICA	CROQUIS UBICACIÓ/ EXTENSIÓ	SEQ. ESTRATIGRÀFICA	
<b>Geològics</b> Pedra desvastada.	<b>Igual a:</b>	 N	+       +       +       +	
	<b>En contacte amb:</b> 110			
	<b>Se li adossa:</b> 104,106			
	<b>S'adossa a:</b>			
<b>Orgànics</b>	<b>Cobert per:</b> 102		+       +       +       +	
	<b>Cobreix:</b>			
	<b>Tallat per:</b>			
<b>Artificials</b> Fragments de maó massís, morter de calç.	<b>Talla:</b> 107, 109	+       +       +       +		
	<b>Reomplert per:</b>			
	<b>Reomple:</b>			
<b>Descripció:</b> Fonamentació amb orientació nord-sud que es situa a la meitat de la cala realitzada amb pedra desvastada, maó massís i morter de calç. 140 cms de llargada, 60 cms d'amplada i 100 cms de profunditat.		<b>Data d'actuació:</b> 02.12.05	<b>Fitxa revisada per:</b>	
<b>Estat de conservació:</b>		<b>Responsable:</b> David Torres Rodríguez	<b>Compr. de documentació:</b> Fitxa <input type="checkbox"/> Dibuix <input type="checkbox"/> Foto <input type="checkbox"/>	

<b>Procés d'excavació</b> Aixecament mecànic i manual.		<b>data inici:</b> 02.12.05	<b>data final:</b> 13.12.05
<b>Interpretació:</b> Fonamentació amb orientació nord-sud situada a la meitat de la cala, que a la banda nordoest i juntament amb la UE 104 conformen una fossa sèptica. Pertany al moment de construcció de l'edifici.			
<b>Materials representatius:</b>		<b>Referencia materials:</b>  <b>Fulls d'inventari núm.:</b>	
<b>Elements i criteris de datació:</b>		<b>Cronologia:</b> Segle XIX	
<b>Observacions:</b>			
<b>ARXIU</b>			
<b>plantes</b>	<b>seccions-alçats</b>		<b>fotografia</b>
<b>núm.:</b>	<b>núm.:</b>		<b>Diapositives:</b> <b>B/ N:</b> <b>Color:</b>





<i>FITXA D'UNITATS ESTRATIGRÀFIQUES</i>				<i>U.E.: 104</i>   												
<i>INTERVENCIÓ: Carrer Comtal nº 7</i>			<i>CODI: 285/05</i>													
<b>Sector:</b>	<b>Zona:</b> 2 (pati interior)	<b>Cala:</b>	<b>Àmbit:</b>	<b>Cotes</b>												
<b>Definició:</b> Mur	<b>Críteris de diferenciació:</b> Estructura	<b>Color:</b>	Inicial: 10.28 msnm													
<b>Superfície:</b>	<b>Fiabilitat estratigràfica:</b>	<b>Consistència:</b>	Final: 9.78 msnm													
COMPONENTS	SEQÜÈNCIA FÍSICA	CROQUIS UBICACIÓ/ EXTENSIÓ	SEQ. ESTRATIGRÀFICA													
<b>Geològics</b> Pedra desvastada.	<b>Igual a:</b>	 N	<table style="width: 100%; border-collapse: collapse;"> <tr> <td style="width: 25%; text-align: center;">+</td> <td style="width: 25%; text-align: center;">+</td> <td style="width: 25%; text-align: center;">+</td> <td style="width: 25%; text-align: center;">+</td> </tr> <tr> <td style="width: 25%; text-align: center;">+</td> <td style="width: 25%; text-align: center;">+</td> <td style="width: 25%; text-align: center;">+</td> <td style="width: 25%; text-align: center;">+</td> </tr> <tr> <td style="width: 25%; text-align: center;">+</td> <td style="width: 25%; text-align: center;">+</td> <td style="width: 25%; text-align: center;">+</td> <td style="width: 25%; text-align: center;">+</td> </tr> </table>		+	+	+	+	+	+	+	+	+	+	+	+
	+				+	+	+									
	+				+	+	+									
	+				+	+	+									
<b>En contacte amb:</b> 109																
<b>Se li adossa:</b> 106																
<b>S'adossa a:</b>																
<b>Orgànics</b>	<b>Cobert per:</b> 102															
	<b>Cobreix:</b>															
	<b>Tallat per:</b>															
<b>Artificials</b> Fragments de maó massís i morter de calç.	<b>Talla:</b> 107															
	<b>Reomplert per:</b>															
	<b>Reomple:</b>															
<b>Descripció:</b> Paret amb orientació est-oest de la fossa sèptica situada a la banda nordoest de la cala, realitzada amb pedra desvastada, maó massís i morter de calç. 70 cms de llargada, 30 cms d'amplada i 50 cms de profunditat.		<b>Data d'actuació:</b> 02.12.05	<b>Fitxa revisada per:</b>													
<b>Estat de conservació:</b>		<b>Responsable:</b> David Torres Rodríguez	<b>Compr. de documentació:</b> <table style="width: 100%; border-collapse: collapse;"> <tr> <td style="width: 33%;">Fitxa <input type="checkbox"/></td> <td style="width: 33%;">Dibuix <input type="checkbox"/></td> <td style="width: 33%;">Foto <input type="checkbox"/></td> </tr> </table>		Fitxa <input type="checkbox"/>	Dibuix <input type="checkbox"/>	Foto <input type="checkbox"/>									
Fitxa <input type="checkbox"/>	Dibuix <input type="checkbox"/>	Foto <input type="checkbox"/>														

<b>Procés d'excavació</b> Aixecament mecànic i manual.		<b>data inici:</b> 02.12.05	<b>data final:</b> 13.12.05
<b>Interpretació:</b> Paret amb orientació est-oest que juntament amb la UE 103, conformen la fossa sèptica situada a la banda nordoest de la cala. Pertany al moment de construcció de l'edifici.			
<b>Materials representatius:</b>		<b>Referencia materials:</b>	
		<b>Fulls d'inventari núm.:</b>	
<b>Elements i criteris de datació:</b>		<b>Cronologia:</b> Segle XIX.	
<b>Observacions:</b>			
<b>ARXIU</b>			
<b>plantes</b>	<b>seccions-alçats</b>		<b>fotografia</b>
<b>núm.:</b>	<b>núm.:</b>		<b>Diapositives:</b> <b>B/ N:</b> <b>Color:</b>

<i>FITXA D'UNITATS ESTRATIGRÀFIQUES</i>				U.E.: 106   	
<b>INTERVENCIÓ:</b> Carrer Comtal nº 7			<b>CODI:</b> 285/05		
<b>Sector:</b>	<b>Zona:</b> 2 (pati interior)	<b>Cala:</b>	<b>Àmbit:</b>	<b>Cotes</b>	
<b>Definició:</b> Farciment	<b>Criteris de diferenciació:</b> Estrat		<b>Color:</b>		Inicial: 10.28 msnm
<b>Superfície:</b>	<b>Fiabilitat estratigràfica:</b>		<b>Consistència:</b>		Final: 9.78 msnm
COMPONENTS	SEQÜÈNCIA FÍSICA	CROQUIS UBICACIÓ/ EXTENSIÓ		SEQ. ESTRATIGRÀFICA	
<b>Geològics</b> Sorra, pedres de petit tamany.	<b>Igual a:</b>	 N		+       +       +       +	
	<b>En contacte amb:</b>				
	<b>Se li adossa:</b>				
	<b>S'adossa a:</b> 103, 104				
<b>Orgànics</b>	<b>Cobert per:</b> 102	+       +       +       +			
	<b>Cobreix:</b> 109				
	<b>Tallat per:</b>				
<b>Artificials</b> Fragments de maó massís, teula i morter de calç.	<b>Talla:</b>	+       +       +       +			
	<b>Reomplert per:</b>				
	<b>Reomple:</b>				
<b>Descripció:</b> Farciment de la fossa sèptica delimitada per les UE 103 i 104, format per sorra, pedres de petit tamany i runa constructiva.			<b>Data d'actuació:</b> 02.12.05		<b>Fitxa revisada per:</b>
<b>Estat de conservació:</b>			<b>Responsable:</b> David Torres Rodríguez		<b>Compr. de documentació:</b> Fitxa <input type="checkbox"/> Dibuix <input type="checkbox"/> Foto <input type="checkbox"/>




<b>Procés d'excavació</b> Aixecament mecànic i manual.		<b>data inici:</b> 02.12.05	<b>data final:</b> 13.12.05
<b>Interpretació:</b> Farciment de la fossa sèptica delimitada per les UE 103 i 104, format per sorra, pedres de petit tamany i runa constructiva, corresponent al moment d'amortització d'aquesta estructura.			
<b>Materials representatius:</b>		<b>Referència materials:</b>  <b>Fulls d'inventari núm.:</b>	
<b>Elements i criteris de datació:</b>		<b>Cronologia:</b> Segle XIX – principis del segle XX.	
<b>Observacions:</b>			
<b>ARXIU</b>			
<b>plantes</b>	<b>seccions-alçats</b>		<b>fotografia</b>
<b>núm.:</b>	<b>núm.:</b>		<b>Diapositives:</b> <b>B/ N:</b> <b>Color:</b>

<i>FITXA D'UNITATS ESTRATIGRÀFIQUES</i>				U.E.: 107   		
<b>INTERVENCIÓ: Carrer Comtal nº 7</b>			<b>CODI: 285/05</b>			
<b>Sector:</b>	<b>Zona:</b> 2 (pati interior)	<b>Cala:</b>	<b>Àmbit:</b>	<b>Cotes</b>		
<b>Definició:</b> Farciment	<b>Criteris de diferenciació:</b> Estrat	<b>Color:</b> vermell		Inicial: 10.18 msnm		
<b>Superfície:</b>	<b>Fiabilitat estratigràfica:</b>	<b>Consistència:</b>		Final: 9.78msnm		
COMPONENTS	SEQÜÈNCIA FÍSICA	CROQUIS UBICACIÓ/ EXTENSIÓ		SEQ. ESTRATIGRÀFICA		
<b>Geològics</b> Argila.	<b>Igual a:</b>	 N	+	+	+	+
	<b>En contacte amb:</b>					
	<b>Se li adossa:</b>					
	<b>S'adossa a:</b>					
<b>Orgànics</b>	<b>Cobert per:</b> 102	+	+	+	+	+
	<b>Cobreix:</b> 109					
	<b>Tallat per:</b> 103, 104, 108					
<b>Artificials</b> Morter de calç i runa constructiva.	<b>Talla:</b>	+	+	+	+	+
	<b>Reomplert per:</b>					
	<b>Reomple:</b>					
<b>Descripció:</b> Nivell d'argila vermella contaminada amb petits fragments de runa constructiva i taques de morter de calç.			<b>Data d'actuació:</b> 02.12.05		<b>Fitxa revisada per:</b>	
<b>Estat de conservació:</b>			<b>Responsable:</b> David Torres Rodríguez		<b>Compr. de documentació:</b> Fitxa <input type="checkbox"/> Dibuix <input type="checkbox"/> Foto <input type="checkbox"/>	





<b>Procés d'excavació</b> Aixecament mecànic i manual.		<b>data inici:</b> 02.12.05	<b>data final:</b> 13.12.05
<b>Interpretació:</b> Nivell de farciment d'argila vermella amb petits fragments de runa constructiva i taques de morter de calç. Possiblement es tracta del nivell més superior del geològic natural de la zona alterat per l'acció antròpica.			
<b>Materials representatius:</b>		<b>Referencia materials:</b>  <b>Fulls d'inventari núm.:</b>	
<b>Elements i criteris de datació:</b>		<b>Cronologia:</b> Segle XIX.	
<b>Observacions:</b>			
<b>ARXIU</b>			
<b>plantes</b>	<b>seccions-alçats</b>		<b>fotografia</b>
<b>núm.:</b>	<b>núm.:</b>		<b>Diapositives:</b> <b>B/ N:</b> <b>Color:</b>

<i>FITXA D'UNITATS ESTRATIGRÀFIQUES</i>				<i>U.E.: 108</i>   		
<i>INTERVENCIÓ: Carrer Comtal nº 7</i>			<i>CODI: 285/05</i>			
<i>Sector:</i>	<i>Zona: 2 (pati interior)</i>	<i>Cala:</i>	<i>Àmbit:</i>	<i>Cotes</i>		
<i>Definició: Paret</i>		<i>Criteris de diferenciació: Estructura</i>		<i>Color:</i>		
<i>Superfície:</i>		<i>Fiabilitat estratigràfica:</i>		<i>Consistència:</i>		
<i>Inicial: 10.28 msnm</i>		<i>Final: 9.78 msnm</i>				
<i>COMPONENTS</i>		<i>SEQÜÈNCIA FÍSICA</i>		<i>CROQUIS UBICACIÓ/ EXTENSIÓ</i>		
<i>Geològics</i>		<i>Igual a:</i>		 N		
		<i>En contacte amb: 109</i>				
		<i>Se li adossa:</i>				
		<i>S'adossa a:</i>				
<i>Orgànics</i>		<i>Cobert per: 102</i>		+		
		<i>Cobreix:</i>				
		<i>Tallat per:</i>				
<i>Artificials</i>		<i>Talla: 107</i>		+		
<i>Maó massís de 30 x 15 x 4 cms i morter de calç.</i>		<i>Reomplert per:</i>				
		<i>Reomple:</i>				
<i>Descripció: Paret d'un pou mort situada al límit est de la cala, que transcorre en direcció N-S . Realitzada a partir de maó massís presenta una amplada de 15 cms, una llargada de 95 cms i una profunditat de 50 cms.</i>			<i>Data d'actuació:</i> 02.12.05		<i>Fitxa revisada per:</i>	
<i>Estat de conservació:</i>			<i>Responsable:</i> David Torres Rodríguez		<i>Compr. de documentació:</i> Fitxa <input type="checkbox"/> Dibuix <input type="checkbox"/> Foto <input type="checkbox"/>	

<b>Procés d'excavació</b> Aixecament mecànic i manual.		<b>data inici:</b> 02.12.05	<b>data final:</b> 13.12.05
<b>Interpretació:</b> Paret d'un pou mort situat al límit est de la cala. Pertany al moment de construcció de l'edifici.			
<b>Materials representatius:</b>		<b>Referencia materials:</b>	
		<b>Fulls d'inventari núm.:</b>	
<b>Elements i criteris de datació:</b>		<b>Cronologia:</b> Segle XIX.	
<b>Observacions:</b>			
<b>ARXIU</b>			
<b>plantes</b>	<b>seccions-alçats</b>	<b>fotografia</b>	
<b>núm.:</b>	<b>núm.:</b>	<b>Diapositives:</b> <b>B/ N:</b> <b>Color:</b>	





<i>FITXA D'UNITATS ESTRATIGRÀFIQUES</i>				U.E.: 109	△ □ ●	
<b>INTERVENCIÓ:</b> Carrer Comtal nº 7			<b>CODI:</b> 285/05			
<b>Sector:</b>	<b>Zona:</b> 2 (pati interior)	<b>Cala:</b>	<b>Àmbit:</b>	<b>Cotes</b>		
<b>Definició:</b> Argila	<b>Criteris de diferenciació:</b> Estrat	<b>Color:</b> vermell		Inicial: 9.78 msnm		
<b>Superfície:</b>	<b>Fiabilitat estratigràfica:</b>	<b>Consistència:</b>		Final: 9.38 msnm		
COMPONENTS	SEQÜÈNCIA FÍSICA	CROQUIS UBICACIÓ/ EXTENSIÓ	SEQ. ESTRATIGRÀFICA			
<b>Geològics</b> Argila.	<b>Igual a:</b>		+	+	+	+
	<b>En contacte amb:</b>					
	<b>Se li adossa:</b>					
	<b>S'adossa a:</b>					
<b>Orgànics</b>	<b>Cobert per:</b> 104, 106, 107, 108		+	+	+	+
	<b>Cobreix:</b> 110					
	<b>Tallat per:</b> 103					
<b>Artificials</b>	<b>Talla:</b>		+	+	+	+
	<b>Reomplert per:</b>					
	<b>Reomple:</b>					
<b>Descripció:</b> Nivell d'argila vermella.			<b>Data d'actuació:</b> 02.12.05		<b>Fitxa revisada per:</b>	
<b>Estat de conservació:</b>			<b>Responsable:</b> David Torres Rodríguez		<b>Compr. de documentació:</b> Fitxa <input type="checkbox"/> Dibuix <input type="checkbox"/> Foto <input type="checkbox"/>	

<b>Procés d'excavació</b> Aixecament mecànic i manual.		<b>data inici:</b> 02.12.05	<b>data final:</b> 13.12.05
<b>Interpretació:</b> Nivell d'argila vermella, geològic natural de la zona.			
<b>Materials representatius:</b>		<b>Referencia materials:</b>  <b>Fulls d'inventari núm.:</b>	
<b>Elements i criteris de datació:</b>		<b>Cronologia:</b>	
<b>Observacions:</b>			
<b>ARXIU</b>			
<b>plantes</b>	<b>seccions-alçats</b>		<b>fotografia</b>
<b>núm.:</b>	<b>núm.:</b>		<b>Diapositives:</b> <b>B/ N:</b> <b>Color:</b>


<i>FITXA D'UNITATS ESTRATIGRÀFIQUES</i>				U.E.: 110			
<b>INTERVENCIÓ:</b> Carrer Comtal nº 7				<b>CODI:</b> 285/05			
<b>Sector:</b>	<b>Zona:</b> 2 (pati interior)	<b>Cala:</b>	<b>Àmbit:</b>	<b>Cotes</b>			
<b>Definició:</b> Tortorà	<b>Criteris de diferenciació:</b> Estrat		<b>Color:</b>	Inicial: 9.38 msnm			
<b>Superfície:</b>	<b>Fiabilitat estratigràfica:</b>		<b>Consistència:</b>	Final: 9.04 msnm			
COMPONENTS	SEQÜÈNCIA FÍSICA		CROQUIS UBICACIÓ/ EXTENSIÓ	SEQ. ESTRATIGRÀFICA			
Geològics Tortorà.	<b>Igual a:</b>			+			
	<b>En contacte amb:</b>			+			
	<b>Se li adossa:</b>			+			
	<b>S'adossa a:</b>			+			
Orgànics	<b>Cobert per:</b> 109			+			
	<b>Cobreix:</b>			+			
	<b>Tallat per:</b> 103			+			
Artificials	<b>Talla:</b>			+			
	<b>Reomplert per:</b>			+			
	<b>Reomple:</b>			+			
<b>Descripció:</b> Nivell de tortorà.			<b>Data d'actuació:</b> 02.12.05	<b>Fitxa revisada per:</b>			
<b>Estat de conservació:</b>			<b>Responsable:</b> David Torres Rodríguez	<b>Compr. de documentació:</b>			
				Fitxa <input type="checkbox"/>	Dibuix <input type="checkbox"/>	Foto <input type="checkbox"/>	



<b>Procés d'excavació</b> Aixecament mecànic i manual.		<b>data inici:</b> 02.12.05	<b>data final:</b> 13.12.05
<b>Interpretació:</b> Tortorà, nivell geològic natural de la zona.			
<b>Materials representatius:</b>		<b>Referencia materials:</b>  <b>Fulls d'inventari núm.:</b>	
<b>Elements i criteris de datació:</b>		<b>Cronologia:</b>	
<b>Observacions:</b> La cota final no correspòn amb la real sino amb la del final del rebaix, ja que en el moment d'arribar a la cota final de fondària necessària per la fossa de l'ascensor aquesta UE continuava baixant.			
<b>ARXIU</b>			
<b>plantes</b>	<b>seccions-alçats</b>		<b>fotografia</b>
<b>núm.:</b>	<b>núm.:</b>		<b>Diapositives:</b> <b>B/ N:</b> <b>Color:</b>

<i>FITXA D'UNITATS ESTRATIGRÀFIQUES</i>				U.E.: 127   
<b>INTERVENCIÓ:</b> Carrer Comtal nº 7			<b>CODI:</b> 285/05	
<b>Sector:</b>	<b>Zona:</b> 3 (habitació sota escala)	<b>Cala:</b>	<b>Àmbit:</b>	<b>Cotes</b>
<b>Definició:</b> Forjat	<b>Criteris de diferenciació:</b> Estructura		<b>Color:</b>	Inicial: 10.64 msnm
<b>Superfície:</b>	<b>Fiabilitat estratigràfica:</b>		<b>Consistència:</b>	Final: 10.46 msnm
COMPONENTS	SEQÜÈNCIA FÍSICA	CROQUIS UBICACIÓ/ EXTENSIÓ		SEQ. ESTRATIGRÀFICA
<b>Geològics</b>	<b>Igual a:</b>	 N	+      +      +      +	
	<b>En contacte amb:</b>			
	<b>Se li adossa:</b>			
	<b>S'adossa a:</b>			
<b>Orgànics</b>	<b>Cobert per:</b>	+      +      +      +		
	<b>Cobreix:</b> 128			
	<b>Tallat per:</b>			
<b>Artificials</b> Maó massís de 30 x 15 x 4 cms i morter de calç	<b>Talla:</b>	+      +      +      +		
	<b>Reomplert per:</b>			
	<b>Reomple:</b>			
<b>Descripció:</b> Forjat de tres filades de maó massís lligat amb morter de calç.			<b>Data d'actuació:</b> 28.11.05	<b>Fitxa revisada per:</b>
<b>Estat de conservació:</b>			<b>Responsable:</b> David Torres Rodríguez	<b>Compr. de documentació:</b> Fitxa <input type="checkbox"/> Dibuix <input type="checkbox"/> Foto <input type="checkbox"/>

<b>Procés d'excavació</b> Aixecament mecànic i manual.		<b>data inici:</b> 28.11.05	<b>data final:</b> 14.12.05
<b>Interpretació:</b> Forjat de tres filades de maó massís lligat amb morter de calç que funciona com a nivell de regularització del terreny per a disposar el paviment de l'habitació situada a sota de l'escala (Zona 3).			
<b>Materials representatius:</b>		<b>Referencia materials:</b>  <b>Fulls d'inventari núm.:</b>	
<b>Elements i criteris de datació:</b>		<b>Cronologia:</b> Segle XIX – principis del segle XX.	
<b>Observacions:</b>			
<b>ARXIU</b>			
<b>plantes</b>	<b>seccions-alçats</b>		<b>fotografia</b>
<b>núm.:</b>	<b>núm.:</b>		<b>Diapositives:</b> <b>B/ N:</b> <b>Color:</b>

<i>FITXA D'UNITATS ESTRATIGRÀFIQUES</i>				U.E.: 128	△ □ ●	
<b>INTERVENCIÓ:</b> Carrer Comtal nº 7			<b>CODI:</b> 285/05			
<b>Sector:</b>	<b>Zona:</b> 3 (habitació sota escala)	<b>Cala:</b>	<b>Àmbit:</b>	<b>Cotes</b>		
<b>Definició:</b> Farciment	<b>Criteris de diferenciació:</b> Estrat	<b>Color:</b> vermell		Inicial: 10.64 msnm		
<b>Superfície:</b>	<b>Fiabilitat estratigràfica:</b>	<b>Consistència:</b>		Final: 10.28msnm		
COMPONENTS	SEQÜÈNCIA FÍSICA	CROQUIS UBICACIÓ/ EXTENSIÓ	SEQ. ESTRATIGRÀFICA			
<b>Geològics</b> Argila.	<b>Igual a:</b>		+	+	+	+
	<b>En contacte amb:</b>					
	<b>Se li adossa:</b>					
	<b>S'adossa a:</b>					
<b>Orgànics</b>	<b>Cobert per:</b> 127		+	+	+	+
	<b>Cobreix:</b>					
	<b>Tallat per:</b>					
<b>Artificials</b> Morter de calç i runa constructiva.	<b>Talla:</b>	+	+	+	+	
	<b>Reomplert per:</b>					
	<b>Reemple:</b>					
<b>Descripció:</b> Nivell d'argila vermella contaminada amb petits fragments de runa constructiva i taques de morter de calç.			<b>Data d'actuació:</b> 28.11.05		<b>Fitxa revisada per:</b>	
<b>Estat de conservació:</b>			<b>Responsable:</b> David Torres Rodríguez		<b>Compr. de documentació:</b> Fitxa <input type="checkbox"/> Dibuix <input type="checkbox"/> Foto <input type="checkbox"/>	

<b>Procés d'excavació</b> Aixecament mecànic i manual.		<b>data inici:</b> 28.11.05	<b>data final:</b> 14.12.05
<b>Interpretació:</b> Nivell de farciment d'argila vermella amb petits fragments de runa constructiva i taques de morter de calç. Possiblement es tracta del nivell més superior del geològic natural de la zona alterat per l'acció antròpica.			
<b>Materials representatius:</b>		<b>Referencia materials:</b>  <b>Fulls d'inventari núm.:</b>	
<b>Elements i criteris de datació:</b>		<b>Cronologia:</b> Segle XIX.	
<b>Observacions:</b> La cota final no correspòn amb la real sino amb la del final del rebaix, ja que en el moment d'arribar a la cota final de fondària necessària pels treballs de l'ascensor aquesta UE continuava baixant.			
<b>ARXIU</b>			
<b>plantes</b>	<b>seccions-alçats</b>		<b>fotografia</b>
<b>núm.:</b>	<b>núm.:</b>		<b>Diapositives:</b> <b>B/ N:</b> <b>Color:</b>



## ANNEX II. DOCUMENTACIÓ FOTOGRÀFICA

---

## ZONA 1



Estat inicial zona 1.



Rebaix del tram d'escala i del replà de la zona 1.



Detall de l'estat final de la rasa practicada a la zona 1.



General final de la rasa realitzada a la zona 1.



## ZONA 2



Estat inicial zona 2.



Detall de les estructures UE 103, UE 104, UE 108.



Detall de les estructures UE 103, UE 104.



General final de la cala realitzada a la zona 2.



General final de la cala realitzada a la zona 2.



General final de la cala realitzada a la zona 2.

### ZONA 3



Estat inicial zona 3.



General final de la cala realitzada a la zona 3.



General final de la cala realitzada a la zona 3.



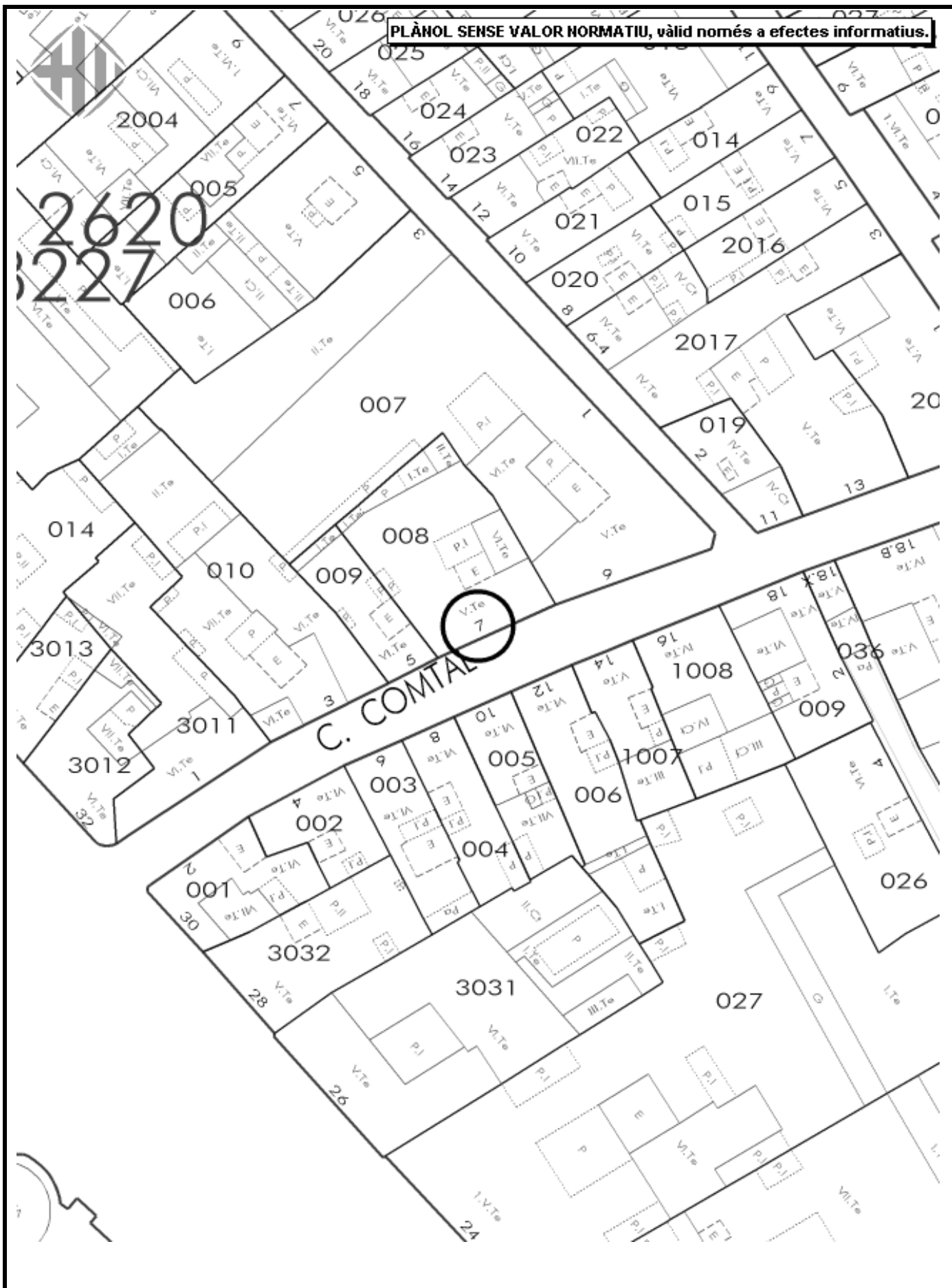
General final de la cala realitzada a la zona 3.

### ANNEX III. PLANIMETRIA

---

## **LLISTAT PLANIMETRIA**

1. Plànol situació a escala 1:500.
2. Planta situació de les zones a escala 1:50.
3. Planta i secció de la Zona 1 a escala 1:20.
4. Planta i seccions A-A' i B-B' de la Zona 2 a escala 1:20.
5. Planta i secció de la Zona 3 a escala 1:20.



Comtal, 7 (Barcelona)  
Codi d'intervenció: 285/05

